



# Program hospodárskeho a sociálneho rozvoja mesta Nemšová 2014 – 2020



masvrsatec@masvrsatec.sk  
+421 (0) 32 64 01 072

# Úvod

## OBSAH

Úvod.....	2
Titulná strana dokumentu PHSR.....	5
Zámer spracovania PHSR.....	5
Harmonogram spracovania PHSR.....	6
Štruktúra dokumentu.....	6
Metódy zapojenia verejnosti do prípravy PHSR.....	8
Zoznam analyzovaných koncepčných dokumentov.....	10
<b>Časť A: Analytická časť.....</b>	<b>12</b>
Zoznam použitých kvantitatívnych a kvalitatívnych dát.....	12
Časť A I. Analýza vnútorného prostredia mesta Nemšová.....	13
Analýza silných a slabých stránok mesta Nemšová.....	13
Hospodárska oblasť.....	13
Sociálna oblasť.....	16
Environmentálna oblasť.....	31
Časť A II. Analýza vonkajšieho prostredia mesta Nemšová.....	37
Analýza príležitostí a ohrození mesta Nemšová.....	37
Hospodárska oblasť.....	37
Sociálna oblasť.....	38
Environmentálna oblasť.....	38
STEEP analýza.....	39
Kontrolný zoznam pre hodnotenie možných rizík.....	40
Časť A III. Zhodnotenie súčasného stavu územia.....	41
SWOT analýza.....	41
<b>Časť B: Strategická časť.....</b>	<b>44</b>
Plánovací formulár – Vízia.....	44
Rozvojová stratégia.....	44
Tabuľka strategických cieľov a opatrení.....	51
Záznam z verejného prerokovania 1.....	53
<b>Časť C: Programová časť.....</b>	<b>54</b>
Tabuľka opatrení, projektov a aktivít podľa oblastí.....	54
Formulár pre prípravu projektov.....	56
Základné údaje o projektovom zámere č. 1.1.1.....	56

Základné údaje o projektovom zámere č. 1.1.2.....	57
Základné údaje o projektovom zámere č. 1.1.3.....	58
Základné údaje o projektovom zámere č. 1.1.4.....	59
Základné údaje o projektovom zámere č. 1.1.5.....	60
Základné údaje o projektovom zámere č. 1.2.1.....	61
Základné údaje o projektovom zámere č. 1.4.1.....	62
Základné údaje o projektovom zámere č. 1.4.2.....	63
Základné údaje o projektovom zámere č. 1.4.3.....	64
Základné údaje o projektovom zámere č. 1.5.....	65
Základné údaje o projektovom zámere č. 2.1.1.....	66
Základné údaje o projektovom zámere č. 2.1.2.....	67
Základné údaje o projektovom zámere č. 2.1.3.....	68
Základné údaje o projektovom zámere č. 2.2.....	69
Základné údaje o projektovom zámere č. 2.6.1.....	70
Základné údaje o projektovom zámere č. 2.6.2.....	71
Základné údaje o projektovom zámere č. 2.6.3.....	72
Základné údaje o projektovom zámere č. 2.7.1.....	73
Základné údaje o projektovom zámere č. 2.7.2.....	74
Základné údaje o projektovom zámere č. 2.8.....	75
Základné údaje o projektovom zámere č. 2.10.....	76
Základné údaje o projektovom zámere č. 2.12.1.....	77
Základné údaje o projektovom zámere č. 2.12.2.....	78
Základné údaje o projektovom zámere č. 2.12.3.....	79
Základné údaje o projektovom zámere č. 2.12.4.....	80
Základné údaje o projektovom zámere č. 3.1.1.....	81
Základné údaje o projektovom zámere č. 3.1.2.....	82
Základné údaje o projektovom zámere č. 3.2.....	83
Základné údaje o projektovom zámere č. 3.3.....	84
Základné údaje o projektovom zámere č. 3.4.....	85
Základné údaje o projektovom zámere č. 3.5.....	86
<b>Časť D: Realizačná časť.....</b>	<b>87</b>
Záznam z monitorovania.....	89
Plán hodnotenia a monitorovania.....	90
Akčný plán.....	90
Záznam z verejného prerokovania 2.....	94

<b>Časť E: Finančná časť</b> .....	<b>95</b>
Hodnotiace tabuľky pre výber projektov.....	95
Príklad modelu viaczdrojového financovania – intervenčná matica.....	96
Indikatívny rozpočet.....	99
<b>Záver</b> .....	<b>100</b>
Schválenie PHSR.....	100

Formulár č. Ú 7 – Titulná strana dokumentu PHSR

<b>Názov:</b>	<b>Program hospodárskeho a sociálneho rozvoja mesta Nemšová na roky 2014 - 2020</b>
<b>Územné vymedzenie :</b>	Mesto Nemšová
<b>Územný plán mesta schválený:</b>	<i>áno</i>
<b>Dátum schválenia PHSR:</b>	<i>9.12.2015</i>
<b>Dátum platnosti:</b>	<i>od 9.12.2015 do 31. 12. 2020</i>
<b>Verzia</b>	<i>1.0</i>
<b>Publikovaný verejne:</b>	<i>17.12.2015</i>

Formulár č. Ú 1 - Zámer spracovania PHSR

<b>Zámer spracovania PHSR</b>	
<b>Názov dokumentu</b>	Program hospodárskeho a sociálneho rozvoja mesta Nemšová na roky 2014 - 2020
<b>Forma spracovania</b>	Program hospodárskeho a sociálneho rozvoja mesta Nemšová na roky 2014-2020 (ďalej len „PHSR 2014-2020“) bol spracovaný v súlade s Metodikou na vypracovanie programu hospodárskeho a sociálneho rozvoja obce/obcí/VÚC, ktorá bola vydaná Ministerstvom dopravy, výstavby a regionálneho rozvoja SR dňa 18/8/2014 a to v nadväznosti na novelu Zákona o podpore regionálneho rozvoja schválenej vládou SR 18. júna 2014. - externí odborníci – spracovanie na kľúč, dodávateľ MAS Vršatec - s poslancami, starostom a pracovníkmi samosprávy
<b>Riadenie procesu spracovania</b>	Spôsob riadenia procesu spracovania: <i>1. vytvorenie riadiaceho tímu.</i> Riadiaci tím pozostával z: Dodávateľ: MAS Vršatec: Mgr. Petra Šupáková, Mgr. Darina Krausová, Ing. Zuzana Martonová Primátor mesta: Ing. František Bagin Poslanci obecného zastupiteľstva: Ján Gabriš, František Begáň Prednosta mesta: Ing. Iveta Jurisová Hlavný kontrolór: Ing. Nadežda Papierniková Zástupca z podnikateľského sektora: Ing. Monika Mikulová – PD Vlára Nemšová Zástupca z mimovládneho sektora: Ing. Marcela Prekopová – OZ Peregrín <i>2. vytvorenie sociálno-ekonomického partnerstva</i> <i>3. vytvorenie pracovných skupín</i> <i>4. zapojenie verejnosti a komunikácia s verejnosťou:</i> Vyplňanie dotazníkov pre občanov mesto Nemšová Stretnutie s poslancami dňa: 19.6.2014
<b>Obdobie spracovania</b>	od mája 2014 – do júna 2015

<b>Financovanie spracovania</b>	Financovanie spracovania si mesto hradí z vlastných zdrojov.
---------------------------------	--

## Formulár č. Ú 2 - Harmonogram spracovania PHSR

Rok 2014/2015														
Termín	V	VI	VII	VIII	IX	X	XI	XII	I	II	III	IV	V	VI
Úvod														
Analytická časť														
Strategická časť														
Programová časť														
Realizačná časť														
Finančná časť														
Záver														

## Formulár č. Ú 8 – Štruktúra dokumentu

### Úvod

Táto časť zahŕňa:

- obsah dokumentu (podľa jednotlivých kapitol),
- stručný popis kontextu vzniku a chronológie prípravy PHSR,
- stručné zhrnutie východiskových koncepčných dokumentov týkajúcich sa vymedzeného územia.

### Časť 1: Analytická časť

Táto časť obsahuje:

- kompletnú analýzu vnútorného prostredia na základe overeného súboru kvantitatívnych a kvalitatívnych dát (ďalej len „dátová základňa“) podľa jednotlivých oblastí vrátane finančnej a hospodárskej situácie,
- ex-post hodnotenie (realizácia existujúceho PHSR vrátane vyhodnotenia rozpracovaných investičných a neinvestičných projektov k 31. 12. príslušného roku),
- analýzu silných a slabých stránok územia,
- identifikáciu hlavných vonkajších faktorov rozvoja územia (výber hlavných faktorov),
- analýzu vplyvu vonkajšieho prostredia na vývoj situácie v území (zoznam),
- ex-post hodnotenie (realizácia existujúceho PHSR vrátane vyhodnotenia rozpracovaných investičných a neinvestičných projektov realizovaných na národnej, príp. regionálnej úrovni k 31. 12. príslušného roku),
- analýzu príležitostí a ohrození pre rast a rozvoj územia (posúdenie hlavných faktorov z hľadiska príležitostí a ohrození),
- analýzu väzieb územia,
- SWOT analýzu (súhrnná tabuľka, syntéza výsledkov),
- analýzu možných rizík a hrozieb, identifikáciu kritických oblastí rozvoja,
- identifikáciu východísk a možných riešení,
- odhad budúceho možného vývoja.

## **Časť 2: Strategická časť**

Táto časť obsahuje:

- víziu územia,
- formuláciu a návrh stratégie,
- výber a popis strategických cieľov v jednotlivých politikách - oblastiach rozvoja (hospodárska, sociálna, environmentálna).

## **Časť 3: Programová časť**

Táto časť obsahuje:

- konkrétne opatrenia a projekty vrátane ich priradenia k jednotlivým cieľom a prioritám,
- súbor ukazovateľov výsledkov a dosahov vrátane východiskových a cieľových hodnôt.

## **Časť 4: Realizačná časť**

Táto časť obsahuje:

- popis úloh jednotlivých partnerov pri realizácii PHSR,
- popis postupov inštitucionálneho a organizačného zabezpečenia realizácie PHSR, spôsob komunikácie, kooperácie a koordinácie,
- stručný popis komunikačnej stratégie PHSR k jednotlivým cieľovým skupinám,
- systém monitorovania a hodnotenia,
- akčný plán na daný rozpočtový rok s výhľadom na 2 roky (x+2) - vecný a časový harmonogram realizácie jednotlivých opatrení a projektov.

## **Časť 5: Finančná časť**

Táto časť obsahuje:

- indikatívny finančný plán na celú realizáciu PHSR,
- model viaczdrojového financovania jednotlivých opatrení, aktivít (projektov) za účasti sociálno-ekonomických partnerov v území v prepojení na programový rozpočet obce/VÚC,
- hodnotiacu tabuľku pre výber projektov.

## **Záver**

Obsahuje informáciu o schválení a zverejnení PHSR.

## **Prílohy**

- Príloha č. 1 - Zoznam členov riadiaceho tímu
- Príloha č. 2 - Formulár č. Ú 6 - Ex-post hodnotenie predchádzajúceho PHSR vrátane hodnotenia čerpania finančných prostriedkov pri realizácii PHSR (realizované aktivity, projekty)
- Príloha č. 3 - Formulár A 4 - Evidencia podnikateľských subjektov
- Príloha č. 4 - Formulár A 5 - Evidencia nepodnikateľských subjektov (mimovládnych organizácií)
- Príloha č. 5 - Formulár č. R 4 - Vzor monitorovacej správy
- Príloha č. 6 - Formulár č. F 2 - Finančný rámec pre realizáciu PHSR pre potreby súhrnného prehľadu plánovaných projektov a aktivít
- Príloha č. 7 – Kompletná analýza územia (nepovinná príloha)
- Príloha č. 8 – Výsledky prieskumu verejnej mienky (nepovinná príloha)

Zdroj: vlastné spracovanie

**Formulár č. Ú 3 – Metódy zapojenia verejnosti do prípravy PHSR**

<b>Metóda</b>	<b>Informovanie verejnosti</b>	<b>Získavanie názorov verejnosti</b>	<b>Zohľadnenie názorov verejnosti</b>
<b>Tlačené materiály</b>			
Verejné informačné tabule			
Letáky rozdávané na verejných podujatiach	✓	✓	✓
Letáky rozposielané verejnosti priamo	✓	✓	✓
Prístupne, jednoducho napísaný bulletin	✓	✓	✓
Informačné formuláre, tabuľky údajov, infografika	✓	✓	✓
Brožúra s dotazníkovou kartičkou na zadnej strane, ktorú je možné odoslať			
Technické správy /napríklad EIA/			
Listy (priama pošta)			
Plagáty			
Pútač			
Výstavky a expozície na verejných miestach			
Internetové stránky – vrátane verejných pripomienok tzv. chatrooms	✓	✓	✓
<b>Využitie existujúcich médií</b>			
Účasť na miestnych aktivitách a podujatiach	✓	✓	✓
Zverejňovanie informácií v miestnej tlači			
Novinové články a príspevky členov pracovných skupín, vyjadrenia expertov			
Tlačové konferencie			
Stretnutia	✓	✓	✓
Vystúpenia v obecnom rozhlase/televízií	✓	✓	✓
Reklama			
<b>Informačné služby</b>			
Telefónna informačná linka			
Dni otvorených dverí			
Návštevy lokalít (podobných obcí)	✓	✓	✓
Informačná kancelária s vyškolenými pracovníkmi	✓	✓	✓
<b>Stretnutia</b>			
Stretnutia s kľúčovými ľuďmi/skupinami	✓	✓	✓



Ťažiskové skupiny (reprezentatívne skupiny predstavujúce verejnosť)	✓	✓	✓
Verejné stretnutia	✓	✓	✓
Návšteva v dotknutom území	✓	✓	✓
Verejné semináre	✓	✓	✓
Verejné vypočutie			
Verejné vypočutie (s odbornou skupinou )			
Využitie miestnych ľudí na získavanie názorov	✓	✓	✓
Brainstormingové stretnutia s verejnosťou	✓	✓	✓
<b>Rozhovory a prieskumy</b>			
Dotazník pre záujmové skupiny	✓	✓	✓
Dotazník pre širokú verejnosť	✓	✓	✓
Prieskumy verejnej mienky	✓	✓	✓
<b>Poradné skupiny</b>			
Miestne poradné skupiny			
Odborné poradné skupiny			
Pracovné skupiny			
<b>Riešenie problémov a metódy dosiahnutia konsenzu</b>			
Využitie odborníkov vyškolených v metódach zapájania verejnosti			
Využitie nezávislého moderátora/facilitátora			
Brainstorming	✓	✓	✓
Nezávislí experti poskytujúci poradenské služby			
Rokovanie bez prítomnosti moderátora/facilitátora			
Rokovanie za prítomnosti moderátora/facilitátora	✓	✓	✓
<b>Iné aktivity</b>			
Vzdelávacie programy na vybrané témy (kľúčové, kritické)			
Spracovanie a vyhodnotenie prípadových štúdií	✓	✓	✓

**Formulár č. PP1 - Zoznam analyzovaných koncepčných dokumentov**

Názov dokumentu	Platnosť dokumentu	Úroveň dokumentu	Zdroj
Územný plán mesta Nemšová	2014	lokálna	Mestský úrad Nemšová
Národná stratégia regionálneho rozvoja SR (NSRR)	2030	národná	www.mindop.sk
Program rozvoja vidieka SR	2020	národná	www.mpsr.sk
Integrovaný regionálny operačný program	2020	národná	www.mpsr.sk
Operačný program Kvalita životného prostredia	2020	národná	www.opzp.sk
Operačný program Ľudské zdroje	2020	národná	www.employment.gov.sk
Regionálna integrovaná územná stratégia (RIUS)		regionálna	
Integrovaná stratégia rozvoja územia		regionálna	
Európa 2020	2020	európska	www.ec.europa.eu

**Formulár č. Ú 6 - Ex-post hodnotenie predchádzajúcich PHSR vrátane hodnotenia čerpania finančných prostriedkov pri realizácii PHSR (realizované aktivity, projekty)**  
(Príloha č. 2)

Mesto Nemšová sa v rokoch 2007 – 2013 stalo úspešným prijímateľom nenávratného finančného príspevku v mnohých predkladaných projektoch. Rozdeliť sa môžu na tvrdé a mäkké aktivity. V rámci tvrdých projektov boli najvýznamnejšie rekonštrukcie školských zariadení, konkrétne materskej školy v Nemšovej a Základnej školy Janka Palu. V rámci rekonštrukcie mestských budov sa zateplila fasáda a vymenili okenné a dverné výplne na budoveestskej športovej haly. Zrekonštruovala sa aj strecha kultúrneho domu a verejné osvetlenie v meste. Revitalizáciou prešla aj centrálna mestská zóna v meste Nemšová.

V meste sa vybudovala nová cyklotrasa, ktorá spojila mesto Nemšová s obcou Horné Srnie. Projekt bol spolufinancovaný s Miestnou akčnou skupinou Vršatec.

V environmentálnej oblasti bolo jednoznačne najvýznamnejším projektom vybudovanie Regionálneho centra zhodnocovania BRO, ktoré poskytuje tieto služby nielen pre

mesto Nemšová, ale rovnako aj pre mnohé okolité obce. Samospráva získala NFP rovnako na ochranu ovzdušia a protipovodňové opatrenia a varovný systém Říka – Vlára – Váh.

Z mäkkých aktivít sa v meste pravidelne investuje do obnovy a doplnenia knižničného fondu v mestskej knižnici a tiež bol uskutočnený projekt s českým partnerským mestom Hluk s názvom Po stopách historie a tradic Hluku a Nemšovej.

## Časť A: Analytická časť

Analytická časť PHSR prináša komplexné zhodnotenie a analýzu východiskovej situácie - aktuálneho stavu, v akom sa mesto nachádza. Analytická časť PHSR zároveň obsahuje i odhad budúceho možného vývoja a prípadné riziká vo väzbe na relevantné stratégie. Analýza informácií, databáz, kvantitatívnych a kvalitatívnych dát odhaľuje i vnútorný potenciál územia a limitujúce faktory rozvoja mesta.

### Zoznam použitých kvantitatívnych a kvalitatívnych dát

Zoznam použitých kvantitatívnych a kvalitatívnych dát		
Oblasť dát /téma	Zdroj dát	Webová stránka
Demografia	Štatistický úrad SR	<a href="http://www.statistics.sk">www.statistics.sk</a>
Bývanie	Štatistický úrad SR	<a href="http://www.statistics.sk">www.statistics.sk</a>
Školstvo a vzdelávanie	Štatistický úrad SR	<a href="http://www.statistics.sk">www.statistics.sk</a>
Zdravotníctvo	Štatistický úrad SR	<a href="http://www.statistics.sk">www.statistics.sk</a>
Sociálna starostlivosť	Štatistický úrad SR	<a href="http://www.statistics.sk">www.statistics.sk</a>
Ekonomická situácia	Štatistický úrad SR	<a href="http://www.statistics.sk">www.statistics.sk</a>

## Časť A I. Analýza vnútorného prostredia

### Analýza silných a slabých stránok mesta Nemšová

#### HOSPODÁRSKA OBLASŤ

## I. Analýza ekonomickej štruktúry a ekonomický rozvoj

### 1. Ekonomická štruktúra mesta

Podľa stavu zápisov v Obchodnom registri SR a registrácie na Živnostenskom úrade SR k 30. 4. 2014 na území mesta podniká:

- 215 spoločností s ručením obmedzeným,
- 70 fyzických osôb – živnostníkov,
- 1 verejná obchodná spoločnosť,
- 1 akciová spoločnosť,
- 1 poľnohospodárske družstvo.

Obyvateľov mesta Nemšová však trápi nedostatočný výber potravín a tovarov v meste, chýba im obchod s väčším sortimentom a flexibilnejšou otváracou dobou. V prieskume verejnej mienky sa až 68 % respondentov vyjadrilo, že súhlasia s vybudovaním jedného veľkého supermarketu so zmiešaným tovarom všetkého druhu v meste.

### 2. Ekonomická aktivita obyvateľstva

Podľa posledného Sčítania obyvateľov, domov a bytov v roku 2011 žilo v meste Nemšová evidovaných 6 274 obyvateľov.

Obyvateľstvo ekonomicky aktívne podľa pohlavia, dochádzky do zamestnania a odvetvia ekonomickej činnosti znázorňuje nasledujúca tabuľka. Údaje pochádzajú z posledného sčítania obyvateľstva, domov a bytov z roku 2011.

Tabuľka 1: Ekonomicky aktívne obyvateľstvo mesta Nemšová

Odvetvie ekonomickej činnosti	Ekonomicky aktívne osoby			
	muži	ženy	spolu	z toho dochádza do zamestnania
Pestovanie plodín a chov zvierat, poľovníctvo a služby s tým súvisiace	92	50	142	128
Lesníctvo a ťažba dreva	8	9	17	13
Ťažba uhlia a lignitu	3	1	4	2
Iná ťažba a dobývanie	2	1	3	3
Pomocné činnosti pri ťažbe	1	0	1	0
Výroba potravín	30	30	60	56
Výroba nápojov	14	10	24	23
Výroba textilu	11	15	26	20
Výroba odevov	3	50	53	41
Výroba kože a kožených výrobkov	4	3	7	6
Spracovanie dreva a výroba výrobkov z dreva a korku okrem nábytku; výroba predmetov zo slamy a prúteného materiálu	19	2	21	15
Výroba papiera a papierových výrobkov	4	4	8	5
Tlač a reprodukcia záznamových médií	10	17	27	24
Výroba koksu a rafinovaných ropných produktov	0	1	1	1
Výroba chemikálií a chemických produktov	3	3	6	4
Výroba základných farmaceutických výrobkov a farmaceutických prípravkov	2	0	2	2
Výroba výrobkov z gumy a plastu	29	32	61	54
Výroba ostatných nekovových minerálnych výrobkov	193	95	288	263
Výroba a spracovanie kovov	8	4	12	12
Výroba kovových konštrukcií okrem strojov a zariadení	69	11	80	74
Výroba počítačových, elektronických a optických výrobkov	16	26	42	37
Výroba elektrických zariadení	78	60	138	126
Výroba strojov a zariadení i. n.	57	22	79	70
Výroba motorových vozidiel, návesov a prívosov	58	70	128	113
Výroba ostatných dopravných prostriedkov	9	2	11	11
Výroba nábytku	8	2	10	9
Iná výroba	5	9	14	14
Oprava a inštalácia strojov a prístrojov	24	5	29	26
Dodávka elektriny, plynu, pary a studeného vzduchu	11	4	15	12
Zber, úprava a dodávka vody	6	2	8	7
Čistenie a odvod odpadových vôd	1	0	1	0
Zber, spracúvanie a likvidácia odpadov; recyklácia materiálov	13	1	14	13
Výstavba budov	58	5	63	52
Inžinierske stavby	12	2	14	11
Špecializované stavebné práce	91	17	108	90
Veľkoobchod a maloobchod a oprava motorových vozidiel a motocyklov	13	11	24	22
Veľkoobchod, okrem motorových vozidiel a motocyklov	88	54	142	122
Maloobchod okrem motorových vozidiel a motocyklov	103	150	253	222
Pozemná doprava a doprava potrubím	88	22	110	103
Letecká doprava	0	1	1	1
Skladové a pomocné činnosti v doprave	26	17	43	40
Poštové služby a služby kuriérov	8	8	16	15
Ubytovanie	10	11	21	20
Činnosti reštaurácií a pohostinstiev	26	48	74	63
Nakladateľské činnosti	4	2	6	6

Výroba filmov, videozáznamov a televíznych programov, príprava a zverejňovanie zvukových nahrávok	1	0	1	1
Telekomunikácie	2	2	4	3
Počítačové programovanie, poradenstvo a súvisiace služby	8	4	12	11
Informačné služby	2	1	3	3
Finančné služby, okrem poistenia a dôchodkového zabezpečenia	10	18	28	26
Poistenie, zaistenie a dôchodkové zabezpečenie okrem povinného sociálneho poistenia	2	4	6	4
Pomocné činnosti finančných služieb a poistenia	1	3	4	3
Činnosti v oblasti nehnuteľností	6	7	13	13
Právne a účtovnícke činnosti	5	17	22	20
Vedenie firiem; poradenstvo v oblasti riadenia	5	2	7	7
Architektonické a inžinierske činnosti; technické testovanie a analýzy	21	6	27	24
Vedecký výskum a vývoj	4	3	7	7
Reklama a prieskum trhu	5	5	10	10
Ostatné odborné, vedecké a technické činnosti	4	3	7	6
Veterinárne činnosti	3	0	3	3
Prenájom a lízing	3	1	4	3
Sprostredkovanie práce	7	3	10	10
Bezpečnostné a pátracie služby	16	2	18	17
Činnosti súvisiace s údržbou zariadení a krajinou úpravou	7	16	23	20
Administratívne, pomocné kancelárske a iné obchodné pomocné činnosti	10	6	16	15
Verejná správa a obrana; povinné sociálne zabezpečenie	137	138	275	253
Vzdelávanie	26	102	128	114
Zdravotníctvo	18	50	68	63
Starostlivosť v pobytových zariadeniach (rezidenčná starostlivosť)	5	23	28	25
Sociálna práca bez ubytovania	7	2	9	6
Tvorivé, umelecké a zábavné činnosti	0	1	1	1
Činnosti knižníc, archívov, múzeí a ostatných kultúrnych zariadení	1	3	4	4
Činnosti herní a stávkových kancelárií	3	3	6	5
Športové, zábavné a rekreačné činnosti	5	0	5	4
Činnosti členských organizácií	6	3	9	8
Oprava počítačov, osobných potrieb a potrieb pre domácnosti	4	0	4	4
Ostatné osobné služby	5	12	17	14
Činnosti extrateritoriálnych organizácií a združení	0	1	1	1
Zamestnávateľ v zahraničí	12	6	18	16
Nezistené	105	61	166	116
<b>Spolu</b>	<b>1 774</b>	<b>1 397</b>	<b>3 171</b>	<b>2 791</b>

Zdroj: [www.statistics.sk](http://www.statistics.sk)

Počet evidovaných nezamestnaných v meste mal v rokoch 2009 – 2014 mierne klesajúcu tendenciu. Najvyšší počet nezamestnaných zaznamenalo mesto v roku 2009, najmenej ľudí bez práce bolo v meste v roku 2012. Na základe dostupných štatistík zo sledovaného obdobia môžeme konštatovať, že v meste bol vždy väčší počet nezamestnaných žien než nezamestnaných mužov.

Tabuľka 2: Počet evidovaných nezamestnaných v meste Nemšová

	muži	ženy	spolu
2009	111	110	221
2010	104	112	216
2011	102	145	247
2012	101	146	331
2013	125	137	262
2014	118	124	242

Zdroj: ÚPSVaR Trenčín

### 3. Dopravné siete

Mesto Nemšová je významným dopravným uzlom v cestnej i železničnej doprave. Mestom prechádza medzinárodná železničná trať č. 140 Trenčianska Teplá – Brno a lokálna trať Nemšová – Lednické Rovne, na ktorej je však od 2. 2. 2003 osobná železničná doprava zastavená. V bezprostrednej blízkosti mesta sa nachádza diaľnica D1, ako i cesta medzinárodného významu E50. Údržba a čistenie miestnych komunikácií, chodníkov, verejných priestranstiev a kanalizačných vpustí patria do správy „Verejno-prospešných prác, m. p. o.“ Územím mesta prechádzajú cesty I., II. a III. triedy so šiestimi cestnými mostmi. Mnohé cesty a chodníky sú v súčasnosti však v nevyhovujúcom technickom stave. Mesto disponuje 16 parkoviskami s 298 parkovacími miestami. Táto kapacita je však nedostačujúca.

## SOCIÁLNA OBLASŤ

### I. Symboly mesta

Symbolmi mesta Nemšová sú mestský erb a mestská zástava.

#### Popis erbu:

V modrom štíte sv. Michal archanjel v odeve rímskeho vojaka s mečom a váhami. Postava je strieborná, doplnky zlaté.

Obrázok 1: Erb mesta Nemšová



Obrázok 2: Zástava mesta Nemšová





## Popis zástavy:

Zástava mesta Nemšová pozostáva zo siedmych pozdĺžnych pruhov, kde sa striedajú farby biela a modrá. Vlajka má pomer strán 2:3 a ukončená je dvomi cípmi, t.j. jedným zástrihom, siahajúcimi do tretiny jej listu.

## II. Obyvateľstvo

### 1. Demografický vývoj

Z hľadiska počtu obyvateľov patrí mesto Nemšová do skupiny malých miest. Celkový počet obyvateľov v meste má medziročne striedavo klesajúcu a stúpajúcu tendenciu. Počas sledovaného obdobia má v členení podľa pohlavia prevahu ženská zložka populácie, a to predovšetkým v prvej polovici obdobia. V rokoch 2011 a 2012 prevládala mužská zložka populácie.

Tabuľka 3: Demografický vývoj v obci v rokoch 2008 - 2014

	2008	2009	2010	2011	2012	2013	2014
<b>Spolu</b>	6 316	6 321	6 328	6 274	6 298	6 261	6 274
<b>Narodení</b>	75	60	71	71	65	74	71
<b>Zomrelí</b>	49	51	63	57	54	61	49
<b>Prirodzený prírastok obyvateľstva</b>	26	11	8	14	11	13	22
<b>Priťahovaní</b>	85	69	72	70	83	74	58
<b>Vystáňovaní</b>	71	73	73	95	65	114	77
<b>Migračné saldo</b>	14	-4	-1	-25	18	-40	-19
<b>Celkový prírastok/úbytok</b>	40	7	7	-11	29	-27	3

Zdroj: [www.statistics.sk](http://www.statistics.sk)

Počas rokov 2008 – 2014 vykazuje prirodzený prírastok iba kladné hodnoty. V rokoch 2008 - 2010 sa celkový počet obyvateľov v meste každým rokom zvyšoval, pričom najvyšší počet bol zaznamenaný práve v roku 2008. V roku 2011 zaznamenalo mesto klesajúcu tendenciu celkového počtu obyvateľov. Najvyšší počet novonarodených detí, až 75, bol zaznamenaný v roku 2008. Pomer novonarodených občanov v každom roku sledovaného obdobia prevyšoval počet zomrelých občanov v meste. Celkový prírastok obyvateľov v meste tak vykazuje kladné hodnoty, výnimkou sú iba roky 2011 a 2013.

## 2. Veková štruktúra

Vo vekovej štruktúre mesta Nemšová prevládajú obyvatelia v produktívnom veku, ktorí tvoria stabilný podiel z počtu obyvateľov v priemere 69,7 % za celé sledované obdobie. Taktiež počty obyvateľov v predproduktívnom a poproduktívnom sú charakteristické stabilnými hodnotami. Priaznivým faktorom v meste Nemšová je mladnutie obyvateľstva, teda znižujúci sa podiel poproduktívneho obyvateľstva vzhľadom k obyvateľstvu predproduktívnemu, a to predovšetkým od roku 2011. Priaznivou skutočnosťou bol aj znižujúci sa index starnutia, a to rozdiel najmä v rokoch 2010 a 2011. V rokoch 2012 a 2013 vykazuje index starnutia stabilnejšie hodnoty. Výraznou demografickou skutočnosťou je pretrvávajúci nepomer medzi mužskou a ženskou populáciou v poproduktívnom veku. Ženy v poproduktívnom veku predstavujú viac ako 1,75 násobok počtu mužov, počas celého sledovaného obdobia.

Tabuľka 4: Veková štruktúra obyvateľstva v rokoch 2008 - 2014

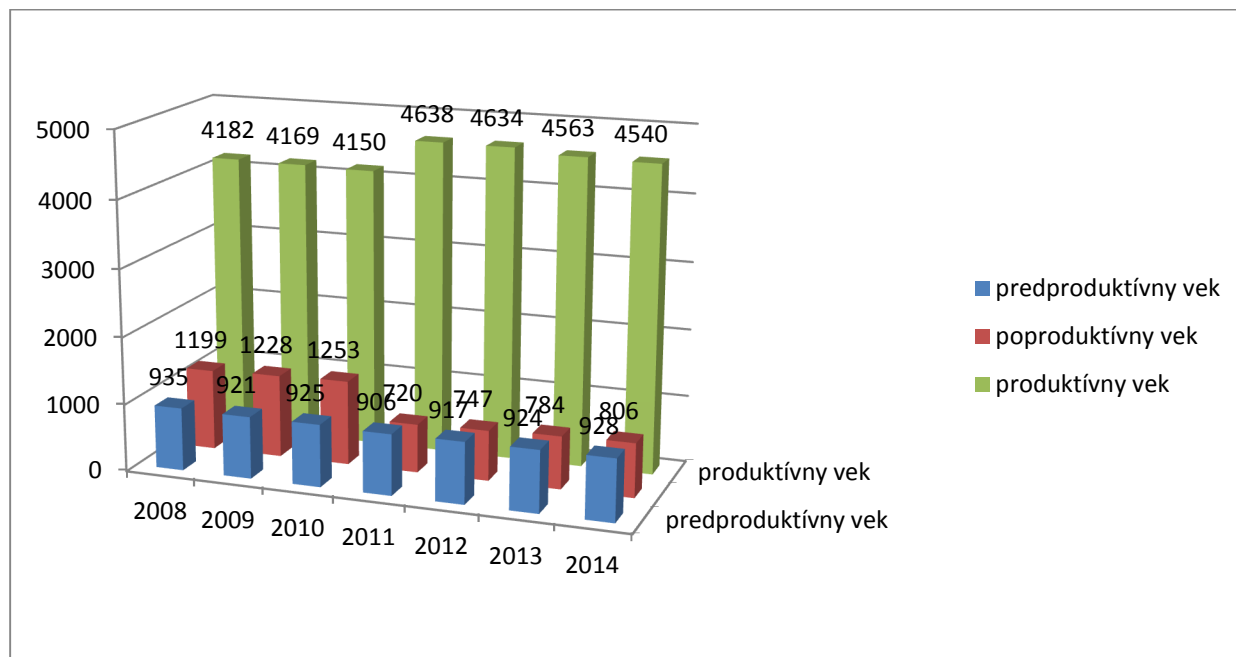
	2008	2009	2010	2011	2012	2013	2014
<b>Počet obyvateľov celkom</b>	6 316	6 321	6 328	6 274	6 298	6 261	6 274
<b>Predproduktívny vek - muži (0 – 14r.)</b>	495	480	467	461	465	475	479
<b>Predproduktívny vek - ženy (0 – 14r.)</b>	440	441	458	445	452	449	449
<b>Produktívny vek - muži (15 – 59 r., resp. 15 – 64r.*)</b>	2 236	2 243	2 242	2 361 *	2 354 *	2 322 *	2 311*
<b>Produktívny vek - ženy (15 – 54 r., resp. 15 – 64r.* )</b>	1 946	1 926	1 908	2 277 *	2 280 *	2 241 *	2 229*
<b>Poproduktívny vek - muži (nad 60 r., resp. 65 r.*)</b>	404	411	422	275 *	300 *	313 *	321*
<b>Poproduktívny vek - ženy (nad 55 r., resp. 65 r.*)</b>	795	817	831	445 *	447 *	471 *	485*
<b>Index starnutia</b>	128,24	133,66	135,46	79,60	81,46	84,85	86,85
<b>Priemerný vek u mužov</b>	35,81	36,32	36,71	37,13	37,54	37,83	38,04
<b>Priemerný vek u žien</b>	39,01	39,29	39,40	39,64	39,87	40,23	40,60

Zdroj: [www.statistics.sk](http://www.statistics.sk)

\* Z nariadenia EÚ od roku 2011 existujú novo definované ekonomické vekové skupiny:

- predproduktívny vek (0 - 14 rokov) je vek, v ktorom obyvateľstvo ešte nie je ekonomicky aktívne
- produktívny vek (15 - 64 rokov) je vek, v ktorom je väčšina obyvateľstva ekonomicky aktívna
- poproduktívny vek (65 rokov a viac (65+)) je vek, v ktorom väčšina obyvateľstva už nie je ekonomicky aktívna.

Graf 1: Vývoj vekovej štruktúry obyvateľstva v rokoch 2008 - 2014



### 3. Vzdelanostná štruktúra

Vzdelanostná štruktúra obyvateľstva každého mesta poskytuje možnosti k ekonomickému rozvoju mesta, vytvára možnosti na trhu práce a vplýva na hospodársku aktivitu mesta, predovšetkým záujem o samostatné podnikanie. Na základe výsledkov posledného sčítania obyvateľov, domov a bytov z dňa 21. 5. 2011 je vzdelanostná štruktúra mesta nasledovná:

Tabuľka 5: Vzdelanostná štruktúra mesta Nemšová v roku 2011

Najvyššie dosiahnuté vzdelanie	Pohlavie		Spolu
	muži	ženy	
Základné	257	524	781
Učňovské (bez maturity)	631	397	1 028
Stredné odborné (bez maturity)	436	319	755
Úplné stredné učňovské (s maturitou)	147	101	248
Úplné stredné odborné (s maturitou)	655	686	1 341
Úplné stredné všeobecné (s maturitou)	65	152	217
Vyššie odborné vzdelanie	22	32	54
Vysokoškolské bakalárske	51	105	156
Vysokoškolské magisterské, inžinierske, doktorské	260	284	544
Vysokoškolské doktorandské	10	7	17
Bez školského vzdelania	464	443	907

Nezistené	101	125	226
<b>Úhrn</b>	<b>3 099</b>	<b>3 175</b>	<b>6 274</b>

Zdroj: [www.statistics.sk](http://www.statistics.sk)

V roku 2011 predstavoval podiel občanov s učňovským a stredným odborným vzdelaním bez maturity 25,5 % obyvateľstva. Obyvatelia s úplným stredným vzdelaním s maturitou predstavovali 25,9 %. Vysokoškolsky vzdelaných ľudí bolo v meste v roku 2011 717. Medzi obyvateľmi, ktorí majú ukončené len základné vzdelanie dominujú ženy, rovnako ako aj je v meste mierne vyšší počet vysokoškolsky vzdelaných žien. Medzi obyvateľmi s učňovským vzdelaním bez maturity prevládajú muži.

#### 4. Národnostná a náboženská štruktúra

Národnosť predstavuje príslušnosť osoby k národu, národnostnej alebo etnickej menšine. Národnostné zloženie mesta Nemšová je prevažne homogénne, prevažná väčšina obyvateľov, až 95,6%, je slovenskej národnosti. Pri tomto sčítaní národnosť nebola zistená u 3,5 % obyvateľov. Početnejšiu skupinu tvoria už len občania, ktorí sa hlásia k českej národnosti, no ich celkový podiel predstavuje len 0,6 %. Podiel obyvateľov ostatných národností nepresahuje viac ako 0,3 % z celkového počtu.

Tabuľka 6: Národnostná štruktúra mesta Nemšová v roku 2011

Národnosť	Muži	Ženy	Spolu
<b>Nemšová</b>			
Slovenská	2 955	3 031	5 986
Maďarská	2	3	5
Rómska	1	0	1
Ukrajinská	1	2	3
Česká	16	22	38
Poľská	1	2	3
Ruská	1	2	3
Bulharská	1	0	1
Ostatné	1	2	3
Nezistená	120	111	231
<b>Spolu</b>	<b>3 099</b>	<b>3 175</b>	<b>6 274</b>

Zdroj: [www.statistics.sk](http://www.statistics.sk)

Náboženské vyznanie predstavuje účasť obyvateľstva na náboženskom a duchovnom živote niektorej cirkvi, prípadne hlásenie sa občanov k normám a hodnotám, ktoré sú spojené s danou cirkvou. Podľa údajov zo štatistického úradu z roku 2011 sa 83 % veriacich občanov mesta

Nemšová hlásilo k Rímskokatolíckej cirkvi. Druhou najviac zastúpenou zložkou v náboženskej štruktúre obyvateľov tvoria občania bez vyznania, je ich 6,6 %.

Mesto Nemšová má vlastnú farnosť.

Tabuľka 6: Náboženská štruktúra obyvateľstva mesta Nemšová v roku 2011

Náboženské vyznanie	Muži	Ženy	Spolu
<b>Nemšová</b>			
Rímskokatolícka cirkev	2 636	2 769	5 405
Gréckokatolícka cirkev	6	6	12
Pravoslávna cirkev	2	2	4
Evanjelická cirkev augsburského vyznania	19	25	44
Reformovaná kresťanská cirkev	2	2	4
Evanjelická cirkev metodistická	3	1	4
Apoštolská cirkev	1	0	1
Bratská jednota baptistov	1	0	1
Cirkev československá husitská	0	2	2
Cirkev bratská	0	1	1
Kresťanské zbory	2	3	5
Bahájske spoločenstvo	1	1	2
Bez vyznania	223	190	413
Iné	10	5	15
Nezistené	192	169	361
<b>Spolu</b>	<b>3 098</b>	<b>3 176</b>	<b>6 274</b>

Zdroj: [www.statistics.sk](http://www.statistics.sk)

### III. Analýza sociálnej infraštruktúry

#### 1. Domový a bytový fond

Prevažnú väčšinu domového fondu v meste predstavujú domy v osobnom vlastníctve občanov. Mesto má vo svojom vlastníctve ostatné budovy, a to budovu mestského úradu, kultúrne domy vo všetkých mestských častiach, mestské múzeum, požiarne zbrojnice, domy smútku, školské zariadenia, centrum sociálnych služieb, zdravotné zariadenia a nájomné bytové domy, budovy škôlok a školských zariadení.

Domový a bytový fond v meste je nasledovný (tabuľka 7):

1268 rodinných domov	1126 domov trvalo obývaných
	120 domov trvalo neobývaných
	22 domov určených na rekreáciu
1944 bytových jednotiek	1805 bytových jednotiek trvalo obývaných
	139 bytových jednotiek trvalo neobývaných

Zdroj: [www.statistics.sk](http://www.statistics.sk)

## **2. Školstvo**

### **Materské školy**

Podľa demografického vývoja narodených detí je mesto Nemšová pripravené prijať do predškolských zariadení všetky deti a tak uspokojiť potreby svojich občanov. Materské školy pôsobiace na území mesta Nemšová sú financované z rozpočtu mesta. Kapacita materských škôl je naplnená. V meste pôsobí MŠ Odbojárov, ktorá má 3 elokované pracoviská : na ulici Kropáčiho 1, na ulici Ľuborčianska 2 (v mestskej časti Ľuborča) a na ulici Trenčianska 43 (v mestskej časti Klúčové). Rovnako v meste pôsobí aj materská škola sv. Gabriela, ktorá je súčasťou Spojenej katolíckej školy na ulici Školská 9.

### **Základná škola J. Palu**

Podľa doteraz zistených správ najstaršia zmienka o nemšovskej škole je z roku 1536. Nevie sa presne kedy bola postavená prvá školská budova. Z kroniky rímsko-katolíckej školy z roku 1829 sa však dozvedáme, že v roku 1748 stála škola na mieste terajšieho Mestského úradu. Mala len dve miestnosti. V jednej sa učilo a v druhej býval učiteľ (t.j. bola jednotriedna). Táto však v roku 1797 vyhorela. Keď ju opravili, stala sa z nej židovská škola. V tej sa vyučovalo až do roku 1914. V roku 1859 sa začalo vyučovať v novej jednoposchodovej budove školy (na mieste dnešnej pošty). Postavili ju na nevyužitom cintoríne pri kostole. Tu sa učilo až do roku 1956. V kronike obce Nemšová sa píše, že medzi najdôležitejšie kultúrno-spoločenské udalosti v obci v roku 1956 patrilo otvorenie novej školy. Jej postavenie si vynútilo zvyšovanie počtu obyvateľov a tým aj počtu žiakov. Ako najvhodnejšie miesto bol vybraný pozemok, na ktorom stál starý majer. V roku 1983 bola dostavaná nová škola na Školskej ulici číslo 5. Do nej sa nasťahovali žiaci druhého stupňa a do budovy starej školy sa vrátili žiaci prvého stupňa. Najbúrlivejšie obdobie zažila škola v školskom roku 1992/93, kedy došlo k rozdeleniu na ZŠ Nemšová a ZŠ sv. Michala, Nemšová. Od toho času sa datuje samostatná história štátnej základnej školy.

### **Spojená katolícka škola Nemšová**

Základná škola sv. Michala vznikla na podnet katolíckych rodičov a miestneho duchovného správcu p. dekana Antona Nogu a p. kaplana Jána Kušníra. Hlavným predmetom a špecifikom katolíckej školy je okrem bežných predmetov aj náboženská výchova a vzdelávanie v kresťanskom duchu. Veľký dôraz sa kladie aj na vyučovanie cudzích jazykov (Aj, Nj, Fj) a prácu s počítačom. Ďalším špecifikom školy sú špeciálne triedy, ktoré pomáhajú

handicapovaným deťom zaradiť sa do vyučovacieho procesu a pomáhajú tak i lepšiemu začleneniu takýchto detí do spoločnosti. Na druhej strane, pomáha tak zdravým deťom lepšie chápať potreby takýchto ľudí aj po skončení školy. Dôležitou organizačnou zložkou školy je, Stredná odborná škola sv. Rafaela. Zaoberá sa prípravou mládeže inklinujúcej k cestovnému ruchu. Vznikla 1.9.2004. Prví absolventi tejto školy opustili študentské lavice v šk. r. 2007/08. Stredná odborná škola ukončí svoju činnosť štátnymi maturitnými skúškami svojich posledných študentov v akademickom roku 2014/2015. Materská škola sv. Gabriela, je predškolské zariadenie s celodennou aj poldennou starostlivosťou (predprimárne vzdelávanie). Je určená deťom vo veku spravidla od troch do šiestich rokov, deťom s odloženou povinnou školskou dochádzkou a s dodatočne odloženou povinnou školskou dochádzkou. Škola vznikla k začiatku školského roku 2012/13 a v septembri 2013 sa stala súčasťou Katolíckej spojenej školy.

### **Základná umelecká škola Nemšová**

Základná umelecká škola v Nemšovej na ulici Ľuborčianska 2 vznikla v roku 1997. V roku 2002 sa jej zriaďovateľom stalo mesto Nemšová a v roku 2004 získala právnu subjektivitu a upravil sa aj názov školy na Základná umelecká škola Nemšová. Škola poskytuje základné umelecké vzdelanie v hudobnom, tanečnom a výtvarnom odbore. Pripravuje žiakov na štúdium študijných odborov na stredných školách umeleckého zamerania, na konzervatóriách a na vysokých školách s umeleckým zameraním. Školu navštevuje približne 700 žiakov v prípravnom a základnom štúdiu (I. a II. stupeň). Žiaci sa prezentujú na rôznych besiedkach, koncertoch, ktoré škola organizuje niekoľkokrát ročne.

### **3. Zdravotníctvo, sociálna starostlivosť**

Prevažná časť **zdravotnej starostlivosti** je poskytovaná občanom v zdravotnom stredisku na ulici Odbojárov, kde sa nachádzajú obvodní lekári pre dospelých a tiež obvodná lekárka pre deti a dorast. Výnimku tvorí obvodný lekár aj zubný pre firmu VETROPACK NEMŠOVÁ s.r.o. so sídlom na ulici Železničnej a jedna zubná ambulancia, ktorá sídli v budove Základnej školy na ul. Janka Palu. V samostatnej budove sídli Centrum liečebnej rehabilitácie, ktoré poskytuje zdravotnícke služby v odbore fyziatrie, balneológie a liečebnej rehabilitácie. Centrum má veľmi dobré personálne i materiálne zabezpečenie a navštevujú ho pacienti zo širokého okolia. Zo špeciálnych ambulancií v meste môžete nájsť ORL ambulanciu a jednodňovú chirurgiu hlavy a krku (ušno-nosovo-krčné), gynekologickú ambulanciu, chirurgickú ambulanciu, kardiologickú ambulanciu a diabetologickú ambulanciu v ktorej lekári

ordinuje každý pondelok a prvú stredu v mesiaci. Občania si môžu lieky zakúpiť v dvoch lekárňach. Mesto Nemšová nemá nemocnicu, najbližšie nemocničné zariadenie je v Trenčíne a v Ilave.

**Sociálna oblasť** je v meste zastúpená množstvom sociálnych služieb. V prvom rade má podobu služieb v Centre sociálnych služieb, ďalej charity a opatrovateľských služieb pre občanov. Mesto Nemšová poskytuje sociálnu pomoc občanom v hmotnej a sociálnej núdzi, ako aj príspevok pre narodené deti.

### **Súkromné centrum voľného času NTS Nemšová**

Centrum vzniklo v roku 2010. Je výchovno-vzdelávacie školské zariadenie, ktorého poslaním je počas celého roka ponúkať deťom a mládeži aktivity v ich voľnom čase. Pomáha deťom objavovať a rozvíjať vlastné schopnosti a zručnosti navštevovaním záujmových krúžkov, športových podujatí a prázdninových táborov.

Zriaďovateľom je občianske združenie Nemšovský telovýchovný spolok, ktorý už niekoľko rokov zastrešuje športové aktivity v meste. Sídlo má v budove športových kabín a sociálnych zariadení v Športovom areáli NTS Nemšová, kde má možnosť využívať kancelárske priestory, športové kabíny so sociálnymi zariadeniami, klubovňu, futbalové ihriská, tenisové kurty, volejbalové, nohejbalové ihriská. Pre veľký záujem centrum rozšírilo svoju činnosť aj do okolitých miest a obcí.

### **Centrum voľného času Základná škola Janka Palu Nemšová**

Školské stredisko záujmovej činnosti ako súčasť ZŠ Janka Palu 2 Nemšová bolo schválené v roku 2011. V roku 2012 bolo premenované na Centrum voľného času, Janka Palu 2, 914 41 Nemšová. Jeho zriaďovateľom je mesto Nemšová. Centrum vytvára podmienky, organizuje a zabezpečuje výchovno-vzdelávaciu, záujmovú, rekreačnú a športovú činnosť pre deti a mládež v priebehu celého školského roka.

### **Centrum sociálnych služieb**

Centrum sociálnych služieb, na ulici Odbojárov 7, poskytuje opateru maximálne pre 20 osôb, ktorí sa nedokážu sami o seba postarať a vyžadujú celodennú starostlivosť. Ubytované sú tu však aj osoby, ktoré sú samostatné a nevyžadujú celodennú starostlivosť personálu Centra sociálnych služieb. CSS má 10 stálych zamestnancov, z toho 9 zamestnancov tvorí zdravotnícky obslužný personál a vedúca CSS, ktorý zabezpečuje plynulú prevádzku centra. Dvakrát do týždňa centrum navštevuje obvodný lekár.



### **Opatrovateľská služba**

Táto služba je poskytovaná za úhradu. V súčasnosti opatrovateľskú službu zabezpečujú 4 opatrovateľky a je poskytovaná pre 16 obyvateľov mesta formou každodennej starostlivosti.

### **Klub dôchodcov**

Klub dôchodcov svoju činnosť začal v Nemšovej v roku 1990. V roku 1992 bola v Nemšovej založená mestská organizácia Jednoty dôchodcov na Slovensku. Funkcionári Klubu a Jednoty dôchodcov sa dohodli na spoločnej práci v prospech starších ľudí a na základe získaných materiálov z Ústredia Jednoty dôchodcov každoročne vypracovávajú plány činnosti tak, aby vyhovelí požiadavkám ako aj možnostiam členov. Každé dva roky usporadúvajú výstavu prác ľudovej tvorivosti, každoročne pri príležitosti Mesiaca úcty k starším usporadúvajú spoločenský večierok pre všetkých členov.

### **Farská charita**

Vznikla v roku 2003, funguje na princípe dobrovoľníctva. Tvorí ju 10 stálych dobrovoľníkov a podľa potreby sa zapájajú aj príležitostní dobrovoľníci. Poskytuje pomoc starým, chorým, osamelo žijúcim, osobám v sociálnej a materiálnej núdzi. Snaží sa podľa svojich možností pomáhať ľuďom v núdzi aj finančne, organizuje dovolenkové pobyty, spoločenské akcie. Práca farskej charity je veľmi dôležitá, pretože charitní dobrovoľníci reagujú na aktuálne problémy v meste a pomáhajú ľuďom vo svojom bezprostrednom okolí.

### **Nadácia Pro Charitas**

Bola založená v roku 1996. Vo svojej činnosti sa zameriava na podporu charitatívnych aktivít, rozvoja a ochrany duchovných hodnôt, ochrany ľudských práv, ochrany a tvorby životného prostredia, ochrany zdravia a pomoci občanom zdravotne postihnutým a v neposlednom rade podporuje rozvoj vedy, vzdelávania, telovýchovy a športu.

### **Spolok Kresťanskej lásky Nemšová**

Spolok bol oficiálne zaregistrovaný v roku 2003. Má 12 členiek, sú to ženy z Charity a Charitatívno-sociálneho centra Nemšová. Vo svojej činnosti sa snažia pomáhať chudobným v meste formou finančnej, či materiálnej pomoci.

## **Charitatívno-sociálne centrum (ďalej CHSC)**

CHSC Nemšová pôsobí od 3. 1. 2005, sídli v budove Farského úradu Nemšová. Služby poskytované CHSC Nemšová:

- *opatrovateľská služba* – nákupy, práce spojené s udržiavaním domácnosti, donáška obedov, pomoc pri podávaní jedla a nápojov, príprava olovrantov a večerí, pranie a žehlenie osobnej bielizne, pomoc pri osobnej hygiene;
- *návštevná služba* – je určená našim klientom, ktorí žijú osamelo, sú prechodne hospitalizovaní v zdravotníckych zariadeniach. Jedná sa hlavne o osamelo žijúcich klientov alebo tých, ktorí majú narušené vzťahy s rodinnými príslušníkmi;
- *sociálna služba* – sprievod na vybavenie úradných alebo závažných súkromných záležitostí, spolupráca s lekármi klientov, sprievod na lekárske vyšetrenie, predpis, výber a donáška liekov a zdravotných pomôcok;
- *duchovná služba* – spočíva v sprevádzaní klienta na jeho životnej ceste s prihliadnutím na jeho duchovné potreby;
- *sociálno-právne poradenstvo* – je určené pre ľudí v sociálnej a hmotnej núdzi.

Charitatívna služba v rodinách je poskytovaná osamelo žijúcim osobám a občanom, ktorí v mieste bydliska nemajú príbuzných, alebo sú v materiálnej, či duchovnej núdzi. Ťažiskom služby je opatrovateľská služba, na ktorú nadväzujú ostatné služby.

## **IV. Analýza infraštruktúry v oblasti kultúry a športu**

### ***1. Kultúrno – historické pamiatky***

#### **Kostol sv. Michala archanjela**

Najvýznamnejšou pamiatkou mesta Nemšová je Rímsko-katolícky kostol sv. Michala Archanjela, postavený v rokoch 1762 – 1766 ako neskorobaroková jednodňová pozdĺžna stavba. Kostol nesie názov svätca, ktorý je zároveň aj patrónom mesta.

#### **Kaštieľ Kľúčové**

Ďalšou významnou pamiatkou je pôvodne neskororenesančný kaštieľ zo 17. storočia v prímestskej časti Kľúčové, ktorý bol upravovaný na začiatku 19. storočia v období klasicizmu. Tento objekt stratil veľa na svojom pamiatkovom charaktere, dnes je v súkromnom vlastníctve.

### **Kaplnka sv.Anny**

Ned'aleko kaštieľa, v mestskej časti Klúčové, stojí neogotická Kaplnka sv. Anny. Jednopriestorová stavba bola súčasťou väčšieho objektu, v ktorom sa nachádzali byty bírešov pracujúcich kedysi na príhľom veľkostatku.

### **Kaplnka Panny Márie fatimskej**

Kaplnku Panny Márie Fatimskej v Trenčianskej Závade vybudovali občania z Nemšovej a Ľuborče v rokoch 1946 – 1949, z vďaky za záchranu životov a majetkov, po šťastnom prežití druhej svetovej vojny, z vlastných zbierok.

### **Antonstal**

V krásnom prírodnom prostredí na úpätí chránenej krajinnej oblasti Bielych Karpát postavila na konci 19. storočia rodina Dreherovcov rozsiahlejší drevený poľovnícky kaštieľ Antonstal. Neskôr ho vlastnili Kulmerovci a nakoniec prešiel po 2. svetovej vojne pod správu Štátnych lesov.

### **Mestské múzeum**

V roku 2010 bolo v Nemšovej vybudované v rámci cezhraničnej spolupráce a spolufinancované prostredníctvom fondov EÚ Mestské múzeum, ktoré ponúka stále expozície archeologickú, národopisnú, historickú, sklársku a expozíciu vojenskej kartografie, topografie kartografie a polygrafie. Poschodie mestského múzea sa využíva ako výstavná sieň na vernisáže, výstavy, prednášky, kurzy, školení, pre klubovú činnosť.

### **Kultúrne budovy**

Jedným z hlavných centier kultúrneho života v Nemšovej je Kultúrne centrum Nemšová. Kultúrny dom je využívaný predovšetkým na plesové zábavy, svadby, oslavy a mestské kultúrne podujatia všetkého druhu. Kultúrny dom sa nachádza aj v mestskej časti Ľuborča a je využívaný zväčša na súkromné oslavy, členské schôdze záhradkárov a urbárikov, ako predajné miesto príležitostného mobilného predaja a na plesové zábavy. Oba kultúrne domy potrebujú rozsiahlejšiu rekonštrukciu. V letných mesiacoch je v meste využívaný novozrekonštruovaný amfiteáter za kultúrnym domom v Nemšovej.

## **2. Organizácie**

V meste Nemšová pôsobí niekoľko záujmových krúžkov a organizácií, predovšetkým športového charakteru. Pravidelnú krúžkovú činnosť zabezpečuje v meste, predovšetkým pre

deti a mládež, aj Základná umelecká škola (tanec, spev, hra na hudobné nástroje, výtvarné krúžky) a školský klub detí. Medzi záujmové organizácie patria napríklad: Futbalový klub Nemšová, TENEM – Tenisový klub, Florbalový klub – ZŠ Nemšová, 117. ZBOR SV. FRANTIŠKA Z ASSISI, Horné Srnie – Nemšová, Futbalový klub Nemšová - FK SLOVAN NEMŠOVÁ, Dobrovoľný hasičský zbor Ľuborča, Dobrovoľný hasičský zbor Kľúčové, Dobrovoľný hasičský zbor Nemšová, Ľuborčianski futbalisti, FK Kľúčové a iné. V meste pôsobí tiež Miestny spolok Červeného Kríža, MO jednoty dôchodcov, Mestská organizácia Slovenského rybárskeho zväzu, ZO slovenského zväzu záhradkárov č. 1, ZO slovenského zväzu záhradkárov č. 2, Senior klub, SBUL pozemkové spoločenstvo.

Kompletný zoznam záujmových organizácií a občianskych združení pôsobiacich v meste Nemšová je uvedený v nasledujúcej tabuľke 8:

<b>Názov združenia:</b>	<b>Sídlo:</b>
Akadémia kvality života	Nemšová
Bullterier klub Slovenskej republiky	Nemšová
Ferrari Club Forza Slovakia	Nemšová
Fujara z Považia	Nemšová
Futbalový klub Slovan (FKS) Nemšová	Nemšová
HUBERT Ľuborča, občianske združenie	Nemšová
Iniciatíva pre žiakov	Nemšová
Inštitút pre podporu dojčenia	Nemšová
Jazdecký klub Uhliská	Nemšová
Klub TENEM Nemšová (tenis)	Nemšová
Klub turistov a ochrancov prírody Ľuborča	Nemšová
MASIV, občianske združenie	Nemšová
Miestna akčná skupina Vršatec	Nemšová
Nemšovský telovýchovný spolok	Nemšová
Nemšovský telovýchovný spolok Florbalový klub - Základné školy Nemšová	Nemšová
Občianske združenie prídomových záhradkárov Nemšová	Nemšová
Občianske združenie Rady rodičov pri Základnej umeleckej škole Nemšová	Nemšová
Občianske združenie záhradkárov záhradkárskej osady Nemšová - Bočky	Nemšová
PEREGRÍN, občianske združenie na pomoc onkologickým pacientom	Nemšová
Skala.sk	Nemšová
TJ Družstevník Vlára Ľuborča	Nemšová

TJ JRD Vlára Klúčové	Nemšová
TJ Rozvoj Trenčianska Závada	Nemšová
TJ Skloobal Nemšová	Nemšová
Združenie praktických poradcov	Nemšová
Združenie priateľov kremácie v Nemšovej	Nemšová
Združenie vlastníkov poľovných pozemkov v k.ú. Klúčové, Ľuborča, Trenčianska Závada, Skala, Skalská Nová Ves a Újazd	Nemšová
Zelený štvorlístok Nemšová, občianske združenie	Nemšová
ZTŠČ pri a.s. Skloobal Nemšová	Nemšová

Zdroj: [www.ives.sk](http://www.ives.sk)

### **Členstvo mesta Nemšová v organizáciách**

Mesto Nemšová je členom a partnerom vo viacerých organizáciách a združeníach venujúcich sa predovšetkým rozvoju miest, obcí a regiónov (tabuľka 9):

<b>Názov organizácie</b>	<b>členom od:</b>
Združenie miest a obcí Slovenska	1990
Regionálne združenie Vlára-Váh	1999
BIOMASA, združenie právnických osôb	2000
Euroregión Bílé-Biele Karpaty, Región Biele Karpaty	2004
Blanicko-Otavský región	2005
Regionálne združenie miest a obcí stredného Považia	1991
Miestna akčná skupina Vršatec	2009

Zdroj: [www.nemsova.sk](http://www.nemsova.sk)

Mesto Nemšová má podpísanú partnerskú dohodu s českým mestom Hluk.

### **3. Kultúrne aktivity**

Kultúrne centrum Nemšová, poskytuje zázemie pre každoročné organizovanie Mestského plesu počas plesovej sezóny. Koná sa tu aj Ples záhradkárov, Ples ZRPŠ ZŠ Janka Palu. Okrem plesov sa v Kultúrnom centre usporadúvajú tradičné Veľkonočné, Katarínske a Štefanské tanečné zábavy. Každoročne sa v amfiteátri Kultúrneho centra koná Hudobné leto, kedy sa každú nedeľu podvečer prezentujú dychové kapely. Prvým účinkujúcim už tradične býva domáca dychová kapela Nemšovanka. V amfiteátri tiež mesto Nemšová organizuje Letné kino. Počas neho sa každý týždeň premieta zaujímavý film. Ďalšími kultúrnymi podujatiami

v Nemšovej sú fašiangové sprievody, oslavy Dňa matiek, Dňa učiteľov, Mikulášske trhy, pochovávanie basy, či tradičné stavenie májov za sprievodu dychovej hudby. Nemšovský jarmok v roku 2015 oslávil už svoje 20. výročie. V rámci nemšovského jarmoku sa už po 12. krát uskutočnil Deň otvorených dverí Multifunkčnej zásobovacej vojenskej základne Západ v Nemšovej. Prvá júnová sobota 2015 bola už v poradí ôsmou, kedy sa konalo podujatie, ktoré organizuje Občianske združenie Hubert Ľuborča pri príležitosti dňa sv. Huberta. Podujatie sa koná v Ľuborčianskej doline a teší sa vysokej návštevnosti. Každoročne v októbri sa uskutočňuje v priestoroch Kultúrneho centra Výstava ovocia a zeleniny.

#### **4. Športové aktivity**

Mesto Nemšová ponúka svojim obyvateľom možnosť športového vyžitia v priestoroch novozrekonštruovanej športovej haly a fitness centra. Rovnako sa v meste nachádza futbalové ihrisko, tenisové kurty a multifunkčné športové ihrisko pri Základnej škole J. Palu. V meste je vybudované nové workoutové exteriérové fitness. V okolí mesta je možnosť individuálnej turistiky a cykloturistiky, po existujúcej cyklotrase je možné dostať sa až na Moravu. Počas vianočného obdobia sa pravidelne organizuje halový turnaj vo futbale a počas roka tiež miniliga. Spojená katolícka škola pravidelne organizuje športový turnaj sv. Michala pre žiakov základných škôl vo futbale a basketbale.

### **IV. Analýza cestovného ruchu**

Pre účely rekreácie a cestovného ruchu slúžilo v Nemšovej kúpalisko s vyhrievanou vodou a kapacitou 500 osôb. V súčasnosti však je areál kúpaliska v havarijnom stave a nutne potrebuje rekonštrukciu, preto je od roku 2012 zatvorené. Na vodných plochách riek Váh a Vlára i blízkeho štrkového jazera kúpanie zakázané nie je, ale hygienicky nie je kontrolované. Kvôli absentujúcemu kúpalisku je však často využívané.

Na športové účely slúži športová hala pri letnom kúpalisku, zmodernizovaný štadión NTS Nemšová, ktorý sa nachádza na okraji mesta Nemšová a vytvára ideálne podmienky pre šport, oddych a zábavu. Je vhodným miestom pre ubytovanie, stravovanie, športové sústreďenia, rodinné oslavy a stretnutia, spoločenské akcie, firemné akcie, semináre a školenia. Nachádzajú sa tam volejbalové, futbalové, nohejbalové a detské ihriská, jedno ihrisko s umelou trávou, 4 tenisové kurty, 1 tréningová tenisová stena a rehabilitačné služby ( masáže, sauna, oddychová

miestnosť). Ďalej sú to športové ihriská v Ľuborči, Kľúčovom a Trenčianskej Závade a školské športové ihriská v Nemšovej.

### **Turistické trasy**

Nemšovú môžeme považovať za jedno z východiskových centier spoznávania Bielych Karpát. Významnou turistickou atrakciou v blízkosti Nemšovej je Vršatecké pohorie, kde nájdeme výrazné bradlá a zrúcaninu stredovekého hradu a zachovanú prírodu. Z Nemšovej sa na Vršatec môžeme dostať modrým značením turistickým chodníkom vychádzajúcim zo železničnej stanice v Nemšovej. V roku 2015 bola v mestskej časti Trenčianska Závada postavená nová, takmer 25 metrov vysoká vyhlídková veža, ktorá sa od svojho otvorenia teší vysokému prílivu nových turistov. Na turistiku je tiež vhodný aj náučný chodník „Spoznaj svoje okolie a históriu Nemšová – Ľuborčianska dolina“, ktorý vybudovalo občianske združenie Hubert Ľuborča. Vyznačených turistických chodníkov je však v oblasti Nemšová nedostatok. Preto pri orientácii v teréne pomôže kvalitná turistická mapa, ktorá podrobne mapuje územie. V rámci rekreácie a cestovného ruchu môžu návštevníci absolvovať aj návštevu ďalších okolitých miest a obcí.

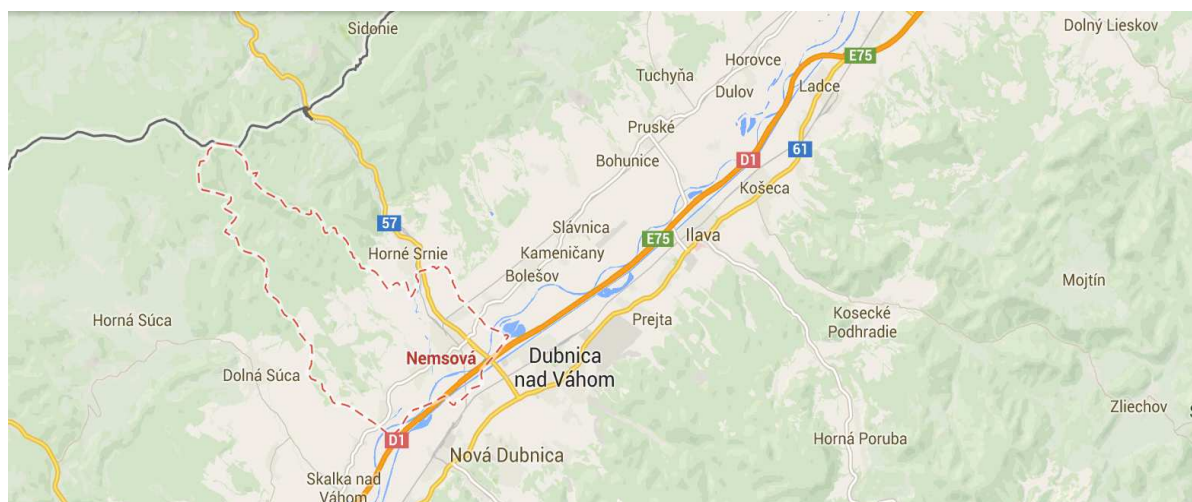
## **ENVIRONMENTÁLNA OBLASŤ**

### **I. Geografická poloha a prírodný potenciál obce**

#### **1. Geografická poloha obce**

Územie mesta Nemšová sa nachádza na Moravsko-slovenskom pomedzí, v údolí rieky Váh, pri sútoku s riekou Vlára, na východných svahoch Bielych Karpát, severovýchodne od Trenčína. Zemepisné súradnice stredu mesta sú 48° 57' severnej zemepisnej šírky a 18° 07' východnej zemepisnej dĺžky. Mesto má rozlohu 3345 ha a obvod 33 km. Nadmorská výška stredu mesta je 225 m n. m. Mesto Nemšová tvoria mestské časti Nemšová, Ľuborča, Kľúčové a Trenčianska Závada. Kataster tohto územia hraničí s územím ďalších siedmich obcí. Dĺžka spoločných katastrálnych hraníc so susednými obcami je: Horné Srnie 10,7 km; Dolná Súča 6,85 km; Trenčianska Teplá 4,05 km; Skalka nad Váhom časť Újazd 3,5 km; Borčice 3,45 km; Horná Súča 2,8 km; Dubnica nad Váhom 1,7 km.

Mapa 1: Geografická poloha mesta Nemšová



## 2. Klimatografické a hydrogeografické pomery mesta

Územie Nemšovej zaraďujeme do mierneho podnebného pásma prechodnej klímy, s charakteristickými, mierne vlhkými letami a chladnými vlhkými zimami. Stredomorské klimatické podmienky väčšinou prinášajú do oblasti náhle zmeny počasia, pozorované hlavne na jar a na jeseň. Priemerná ročná teplota 8,8°C je blízka hodnotám najbližšieho monitorovacieho miesta pri Nemšovej, v Trenčíne. Priemerné teploty vzduchu v januári dosahujú hodnoty od -2 do -4°C a v júli od 16 do 20°C. Priemerný ročný úhrn zrážok sa v Ilavskej kotline pohybuje okolo 630-700 mm, v blízkej pahorkatine v podhorí Bielych Karpát 700-800 mm a v pohorí Bielych Karpát je to 800-900 mm. V ročnom hodnotení smerov vetra na území stredného Považia prevláda juhozápadné a severozápadné, až severné prúdenie vzduchu.

Celá oblasť patrí hydrologicky do povodia Váhu. Zrážky, ktoré tu spadnú, v kotline väčšinou presakujú do podzemia, v pohorí naopak väčšinou odtekajú do potokov a riek.

**Povrchové vody:** Hydrologický režim v oblasti je ovplyvňovaný hlavne režimom riek Váh a Vlára, ktorá sa vlieva pri Nemšovej do Váhu. Významným menším tokom v oblasti je Ľuborčiansky potok, ktorý pramení v Bielych Karpatoch. Po približne 15-tich km preteká Ľuborčou a vzápätí sa vlieva do Váhu. Systém ochranných hrádzi na rieke Vlára je vybudovaný tak, aby sa zabránilo preniknutiu vody na zastavané plochy mesta alebo plochy obrábanej pôdy. Stojaté vody, alebo mokrade sa nachádzajú pri mestskej časti Kľúčové smerom k Váhu a pri rieke Vlára smerom k Hornému Srniu, kde vyplňajú depresiu pôvodných slepých ramien. Ťažbou štrku sa vytvorili na hraniciach s katastrom územia mesta Dubnica nad Váhom tzv.



Dubnické jazera a pri rieke Vlára medzi časťou Ľuborča a mestom Nemšová štrkové jazero, ktoré bolo umelo zväčšované ťažbou štrku na budovanie ochranej povodňovej hrádze.

**Podzemné vody:** pod Nemšovou sa nachádzajú priepustné vrstvy štrkov a pieskov, tieto umožňujú priesak zrážok až na nepriepustné vrstvy materskej horniny alebo nepriepustných ílov. Vytvárajú sa tak podzemné zásoby vody, ktoré sú v tejto oblasti umocnené tým, že flyšové podložie blízkych Bielych Karpát je málo priepustné a väčšia časť zrážok z pohoria rôznymi puklinami steká až do údolia rieky Váh, kde sa hromadí v tzv. podzemných bazénoch. V okolí Nemšovej sú zásoby vody v podzemných bazénoch veľké a veľmi významné. V blízkosti mesta je vybudovaná aj významná vodáreň, zásobujúca okrem Nemšovej aj krajské mesto Trenčín.

### 3. Pôdny fond

Katastrálne územie mesta Nemšová predstavuje 3 344 ha a nachádza sa v nadmorskej výške 315 m. n. m.

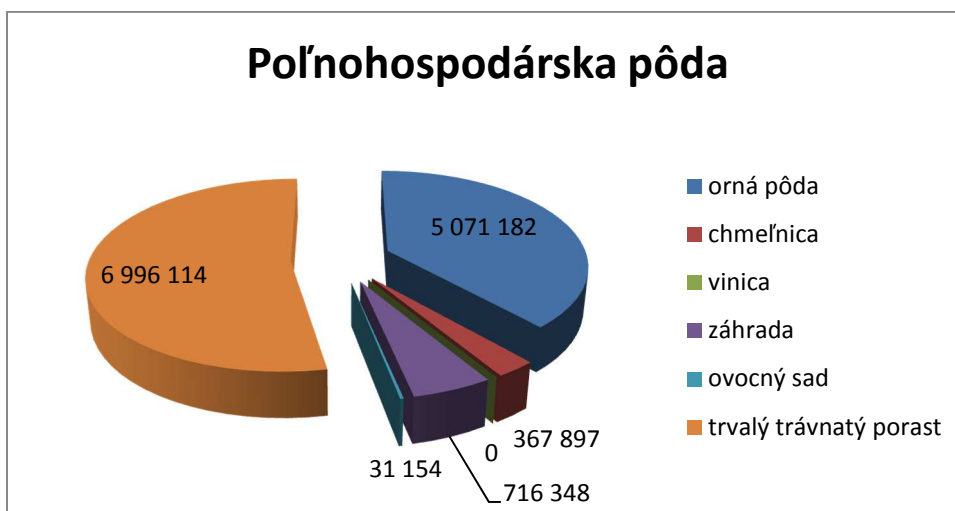
Pôdny fond mesta Nemšová je nasledovný: *(údaje o rozlohe sú preberané z Geodetického a kartografického ústavu v Bratislave)*

Celková výmera územia mesta: **33 443 588 m<sup>2</sup>**

❖ Poľnohospodárska pôda spolu: 13 183 695 m<sup>2</sup>, z toho je:

- orná pôda: 5 071 182 m<sup>2</sup>
- chmeľnica: 367 897 m<sup>2</sup>
- vinica: 0 m<sup>2</sup>
- záhrada: 716 348 m<sup>2</sup>
- ovocný sad: 31 154 m<sup>2</sup>
- trvalý trávnatý porast: 6 996 114 m<sup>2</sup>.

Graf 2: Poľnohospodárska pôda mesta Nemšová



❖ Nepoľnohospodárska pôda: 20 259 893 m<sup>2</sup>, z toho je:

- lesný pozemok: 13 867 681 m<sup>2</sup>
- vodná plocha: 935 247 m<sup>2</sup>
- zastavaná plocha a nádvorie: 1 950 141 m<sup>2</sup>
- ostatná plocha: 3 506 824 m<sup>2</sup>.

Graf 3: Nepoľnohospodárska pôda mesta Nemšová



Geomorfologicky je toto územie charakteristické pomerne pestrým reliéfom. Údolné rovinaté plochy s miernymi terénnymi depresiami sa nachádzajú v povodí Váhu a Vlára. Roviny postupne prechádzajú cez predhorie do pahorkatinného vrchovinového reliéfu Bielych Karpát. Údolné polohy sú tvorené najmladšími holocénnymi útvarmi vo forme aluviálnych (nivných), často štrkovitých naplavenín toku Váhu a miestnych potokov.

Na prechode do pahorkatín sa nachádzajú terasy s prevažne kyslého materiálu, ktoré boli tvorené riekou Vlára. Pahorkatiny sú v prevažnej miere budované sprašovými hlinami, ktoré sú ťažšieho zrnitostného zloženia s obsahom hrubého prachu 10-50%. Zásah človeka výrazne ovplyvnil vývoj pôdy reguláciou tokov a budovaním hrádzí. Pôda sa prestala zaplavovať a premieňala sa na terestrickú pôdu. Pôvodné porasty tvorili väčšinou vrbovo-topoľové lužné lesy. Usadeniny Váhu obsahujú uhličitan vápenatý, pôdy sú karbonátové.

V chotári mesta Nemšová a v chotároch pripojených obcí Klúčové, Ľuborča a Trenčianska Závada, predstavujú prirodzenú potenciálnu vegetáciu tieto rastlinné spoločenstvá:

- lužné lesy vrbovo – topoľové,
- lužné lesy nížinné,
- lužné lesy podhorské a horské,
- dubovo – hrabové lesy karpatské,
- dubovo – cerové lesy,
- bukové kvetnaté lesy podhorské,
- bukové kvetnaté lesy,
- lemy,
- kvetnaté lúky,
- pasienky.

## **II. Analýza technickej infraštruktúry**

### ***1. Energetické siete***

#### **Elektrická energia**

Mesto Nemšová v rámci zabezpečenia dodávky elektrickou energiou je napojená z dvoch rozvodní a to z Dubnice nad Váhom a z Trenčína. Napojenie mesta Nemšová elektrickou energiou je vykonané prostredníctvom 29 trafostaníc inštalovaného výkonu cca 7 MW, 11 trafostaníc je odberateľských a 18 trafostaníc distribučných. Trafostanice sú v centrálnej časti napájané káblovým vedením VN, v okrajových častiach mesta sú napájané vzdušným vedením VN. NN sieť je vybudovaná obdobne rovnako ako VN sieť, stred mesta a novobudované NN siete káblovým vedením a jestvujúce NN siete v okrajových častiach mesta vzdušným vedením.

#### **Plynofikácia**

Plynofikácia domácností je zrealizovaná na celom území mesta na 90 %.

## **2. Inžinierske siete**

### **Vodovodná sieť**

Mesto má vo všetkých mestských častiach vybudovaný vodovod, s výnimkou Novej Nemšovej. Časti Nemšová, Ľuborča a Kľúčové sú súčasťou skupinového vodovodu Nemšová – Trenčín. Trenčianska Závada má samostatne riešený vodovod.

Obyvatelia Nemšovej, Ľuborče a Kľúčového sú zásobovaní pitnou vodou z vodného zdroja Nemšová a z vodného zdroja Stará rieka. Trenčianska Závada je zásobovaná z prameňa Macejka.

### **Kanalizačná sieť**

Na území mesta nie je vybudovaná kanalizačná sieť kompletne. Napojenie na kanalizačnú sieť nebolo v plnej miere realizované v žiadnej mestskej časti, absentuje riešenie odkanalizovania Trenčianskej Závady a Novej Nemšovej. Odpadové vody sú likvidované prostredníctvom žúmp, ktoré často presakujú, a tak dochádza k znečisťovaniu povrchových a najmä spodných vôd. Odkanalizovanie chýbajúcich častí mestskej časti Ľuborča je momentálne v štádiu výstavby nových kanalizačných sietí. Správu kanalizácie zastrešuje Regionálna vodárenská spoločnosť Vlára – Váh. Mesto Nemšová sa nachádza v aglomerácii viacerých obcí, ktorí sa momentálne uchádzajú o nenávratný finančný príspevok a dobudovanie kanalizačnej siete, podľa vypracovanej projektovej dokumentácie.

Odpadová voda z mestských častí je odkanalizovaná do Čistiarne odpadových vôd, a.s. Nemšová (ďalej len "ČOV") odkiaľ je po mechanickom čistení a biologickom dočistení odvádzaná do recipienta rieky Váh.

### **Odpadové hospodárstvo**

Mesto Nemšová realizuje separáciu komunálneho odpadu v týchto kategóriách: plasty, papier a textil, sklo, tetrapak, biologicky rozložiteľný odpad, kovy, kuchynský olej.

Opad je zneškodňovaný, resp. zhodnocovaný mimo mesta. Donedávna aj na obecnej skládke odpadu Volovce, po uzavretí ktorej sa však podstatne zvýšili finančné náklady mesta na zber tuhého komunálneho odpadu z domácností, a to z dôvodu prepravných nákladov a poplatkov za uloženie odpadu na skládke „Luštek“ v Dubnici nad Váhom.

Nakladanie s komunálnym odpadom sa zabezpečuje prostredníctvom externých dodávateľov na základe zmluvných vzťahov alebo záväzných objednávok. V roku 2013 bolo na území mesta vybudované Regionálne centrum zhodnocovania biologicky rozložiteľného odpadu (BRO). Cieľom projektu bolo rozšírenie existujúceho systému separovaného zberu komunálneho odpadu mesta Nemšová. Projekt bol spolufinancovaný z Kohézneho fondu Európskej únie, z operačného programu Životné prostredie.

Mesto má vybudovaný zberný dvor pri ČOV v Luborči, kde je možné odovzdať triedený a veľkoobjemový odpad. Zároveň sa uvažuje o rozšírení separovaného zberu o ďalšie zložky odpadu, čo by viedlo k poklesu vzniku zmesového odpadu a tým k zníženiu jeho množstva vyvázaného na riadené skládky, a taktiež v poklese nákladov na jeho vývoz a uloženie. V nemalej miere by sa tým prispelo k ochrane životného prostredia.

## *Časť A II. Analýza vonkajšieho prostredia*

### **Analýza príležitostí a ohrození mesta Nemšová**

#### **HOSPODÁRSKA OBLASŤ**

Najväčším ohrozením ďalšieho rozvoja mesta Nemšová môže byť predovšetkým nedostatok vlastných i verejných finančných zdrojov na financovanie projektov a aktivít, zameraných na zlepšenie životnej úrovne obyvateľov mesta. Ohrozením môže byť aj neúspešnosť pri predkladaní žiadostí o nenávratný finančný príspevok z fondov Európskej únie či štátnych fondov.

Nemšová slúži aj ako jedna z východiskových trás po turistických chodníkoch Bielych Karpát, alebo ako križovatka cykloturistických trás. Mesto ako stredisko mikroregiónu má potenciál pre zvýšenie atraktivity turistického cestovného ruchu. Svojimi prírodnými danosťami predstavuje výborné miesto pre rozvoj cykloturizmu, dobudovaním cyklotrás a turistických chodníkov. Mesto sa minulom období stalo úspešným konečným prijímateľom pre vybudovanie cyklotrasy, ktorá ho spája s vedľajšou obcou Horné Srnie. Pokračovaním v úsilí o získanie ďalších nenávratných finančných príspevkov, môže byť takýmto spôsobom dobudovaných viacero cyklotrás, ktoré sa v budúcnosti môžu ďalej napojiť na plánovanú Vážsku cyklomagistrálu.

#### **SOCIÁLNA OBLASŤ**

Katastrálne územie mesta Nemšová ponúka dostatočný priestor pre ďalšiu bytovú, občiansku, spoločenskú i priemyselnú výstavbu. Priestor sa vytvára nielen pre podporu IBV a podporu vzniku malých podnikateľských subjektov v oblasti služieb a výroby, ale aj pre vybudovanie veľkého supermarketu s rozmanitou ponukou tovarov, ktorá v meste chýba.

Pokračovanie v tradíciách mesta v organizovaní kultúrnych, spoločenských a športových podujatí je jednou z priorít zatriktívnenia mesta pre obyvateľov a návštevníkov pri trávení voľného času. Mnohé kultúrne – spoločenské a športové centrá mesta čakajú na svoju rekonštrukciu, aby spĺňali požiadavky aj pre náročnejších návštevníkov. Úpravou verejných oddychových zón a priestranstiev sa zlepší estetický vzhľad mesta a vybudujú sa ďalšie priestory pre oddych a relaxáciu občanov. Turistický potenciál mesta sa výrazne zvýši rekonštrukciou a znovuo tvorením mestského kúpaliska, ktoré je už niekoľko rokov nefunkčné.

Ohrozením je aj celkový nezáujem obyvateľov mesta o veci verejné. Problémom je predovšetkým nezáujem o spoločenské, kultúrne a športové podujatia organizované v meste a takisto klesajúci záujem najmä mladších obyvateľov o zachovanie a rozvíjanie kultúrnych tradícií v meste.

## ENVIRONMENTÁLNA OBLASŤ

V environmentálnej oblasti vidíme možnosť pre ďalší rozvoj mesta najmä v odstránení zdrojov znečistenia povrchových a podzemných vôd prostredníctvom dobudovania splaškovej kanalizácie. Kanalizácia momentálne chýba v mestských častiach, a jej postupné dobudovanie sa plánuje v budúcnosti.

Mesto Nemšová bolo v minulom programovom období úspešným konečným prijímateľom v mnohých žiadostiach o nenávratný finančný prostriedok. Najvýznamnejším z nich bolo vybudovanie Regionálneho centra pre zhodnocovanie biologicky rozložiteľného odpadu. Príležitosťou pre rozvoj mesta aj v ďalšom programovom období je pokračovanie a zvýšenie možností získania finančných prostriedkov z fondov Európskej únie a štátneho rozpočtu, za účelom zlepšenia kvality života obyvateľov mesta.

V environmentálnej oblasti považujeme za najväčšie ohrozenia ďalšieho vývoja mesta Nemšová najmä ohrozovanie čistoty spodných vôd septikmi. Nakoľko kanalizačná sieť nie je ešte dobudovaná v mestských častiach, toto ohrozenie bude pretrvávať až do úplného odkanalizovania mesta. Za hrozbu považujeme rovnako ohrozovanie mesta a jeho obyvateľov prašnosťou a znečisťovanie ovzdušia vplyvom zveľaďovania technickej a občianskej infraštruktúry a nárastom počtu osobných a nákladných automobilov prechádzajúcich mestom.

Ohrozenie predstavuje aj nárast množstva vznikajúceho komunálneho odpadu a vytváranie nelegálnych čiernych skládok, ktoré mesto musí na vlastné náklady odstraňovať.

### Formulár A 8 - STEEP analýza

Sociálne	Technologické	Ekonomické	Ekologické	Politické	Hodnoty
Slabý záujem mladších občanov o činnosť v záujmových združeniach	Kontakt s obyvateľmi prostredníctvom technológie	Zvyšovanie odvodového zaťaženia	Chýbajúca kanalizácia	Politika vlády v konkrétnej oblasti	Zmena postojov
Vylúčenie komunity		Klesajúce tržby podnikov	Znečistený potok	Štandardy na politickej scéne	Nezáujem o veci verejné
		Nízke podielové dane	Podpora tvorby a ochrany ŽP	Legislatíva	
		Vplyv daňovej politiky		Zmena vlády ako výsledok volieb	
		Zníženie kúpyschopnosti obyvateľstva			
		Nečerpanie eurofondov			

Na území mesta sa nachádzajú podnikateľské subjekty aj mimovládne organizácie, ktoré nepriamo ovplyvňujú život v meste. Najvýznamnejšie z nich sú uvedené v prílohách PHSR, kde sú podrobné informácie o týchto subjektoch.

### Formulár A 4 - Evidencia podnikateľských subjektov (Príloha č. 3)

### Formulár A 5 - Evidencia nepodnikateľských subjektov (mimovládnych organizácií) (Príloha č. 4)




### Formulár č. A 13 - Kontrolný zoznam pre hodnotenie možných rizík

Druh rizika	Objekt rizika	Zdroj rizika	Nežiaduce dôsledky	Pravdepodobnosť
Individuálne	-	-	-	-
Technické	Verejné budovy vo vlastníctve mesta	Nedostatok financií na obnovu verejných budov	Zastaraný technický stav budov	70 %
Ekologické	Životné prostredie	Obyvatelia obce	Vytváranie čiernych skládok	90 %

			a znečisťovanie riek	
<b>Sociálne</b>	Nezáujem občanov	Blízkosť rozmanitejšieho spoločenského vyžitia v blízkom krajskom meste	Nízka kvalita spoločenského života	80 %
<b>Ekonomické</b>	Rozpočet obce	Štát a jeho politika	Nízke zdroje na rozvoj obce	90%

### Časť A III. Zhodnotenie súčasného stavu územia

#### Formulár č. A 10 - SWOT analýza a príklad dôležitých otázok

HOSPODÁRSKA OBLASŤ	
<p><b>Silné stránky</b></p> <ul style="list-style-type: none"> <li> výhodná poloha mesta vzhľadom k dôležitým dopravným uzlom v regióne,</li> </ul>	<p><b>Slabé stránky</b></p> <ul style="list-style-type: none"> <li> nevyhovujúci technický stav miestnych komunikácií a chodníkov,</li> <li> nevyhovujúci stav cestných komunikácií,</li> </ul>



<ul style="list-style-type: none"> <li>✚ blízkosť a napojenosť na diaľnicu D1,</li> <li>✚ kompletná plynofikácia mesta,</li> <li>✚ funkčný systém zberu a odvozu komunálneho odpadu,</li> </ul>	<ul style="list-style-type: none"> <li>✚ nezrekonštruované námestie, parkovanie nákladných áut na námestí.</li> </ul>
<p><b>Príležitosti</b></p> <ul style="list-style-type: none"> <li>✚ zvýšenie možností získania finančných prostriedkov z fondov EÚ a štátneho rozpočtu,</li> <li>✚ rekonštrukcia miestnych komunikácií a chodníkov,</li> <li>✚ podpora vzniku malých podnikateľských subjektov v oblasti služieb a výroby,</li> </ul>	<p><b>Hrozby</b></p> <ul style="list-style-type: none"> <li>✚ nedostatok vlastných i zdrojov na financovanie projektov v rámci dopravnej infraštruktúry a občianskej vybavenosti,</li> <li>✚ ohrozenie mesta prašnosťou a znečisťovaním ovzdušia vplyvom zveľaďovania technickej a občianskej infraštruktúry,</li> <li>✚ neúspešnosť pri predkladaní žiadostí o nenávratný finančný príspevok z fondov EÚ a štátneho rozpočtu.</li> </ul>

## SOCIÁLNA OBLASŤ

<p><b>Silné stránky</b></p> <ul style="list-style-type: none"> <li>✚ existencia školských zariadení priamo v meste,</li> <li>✚ pomerne vysoká zamestnanosť v meste, a vytváranie dostatku pracovných príležitostí v meste,</li> <li>✚ dostupnosť zdravotnej starostlivosti,</li> </ul>	<p><b>Slabé stránky</b></p> <ul style="list-style-type: none"> <li>✚ zhoršovanie vekovej štruktúry obyvateľstva (rast počtu obyvateľov v poproduktívnom veku a pokles obyvateľov v predproduktívnom veku),</li> </ul>
--	---

<ul style="list-style-type: none"> <li>✚ rozmanitosť dopravného spojenia s premávkou v postačujúcich časových intervaloch,</li> <li>✚ rozmanitá obchodná sieť v oblasti tovarov a služieb,</li> <li>✚ uspokojivá úroveň bytovej vybavenosti mesta,</li> <li>✚ existencia kultúrneho zariadenia a športového areálu,</li> <li>✚ tradícia v organizovaní kultúrnych, spoločenských a športových podujatí, vysoké zastúpenie podnikateľských subjektov na území mesta.</li> <li>✚ udržateľnosť počtu obyvateľov - novonarodení prevyšujú zomrelých</li> </ul>	<ul style="list-style-type: none"> <li>✚ nepriaznivá vzdelanostná štruktúra spôsobená migráciou vzdelaného obyvateľstva do väčších miest,</li> <li>✚ zhoršený technický stav objektov vo vlastníctve mesta,</li> <li>✚ existencia nefunkčného areálu mestského kúpaliska,</li> <li>✚ chýbajúci supermarket,</li> </ul>
<p><b>Príležitosti</b></p> <ul style="list-style-type: none"> <li>✚ využitie katastrálneho územia mesta pre bytovú, občiansku, spoločenskú a priemyselnú výstavbu,</li> <li>✚ podpora výstavby, najmä pre mladé rodiny,</li> <li>✚ zvýšenie možností získania finančných prostriedkov z fondov EÚ a štátneho rozpočtu,</li> <li>✚ rekonštrukcia kultúrno – spoločenských a športových centier mesta,</li> <li>✚ podpora vzniku malých podnikateľských subjektov v oblasti služieb a výroby,</li> <li>✚ pokračovanie v tradíciách obce v organizovaní kultúrnych a spoločenských a športových podujatí</li> </ul>	<p><b>Hrozby</b></p> <ul style="list-style-type: none"> <li>✚ nezáujem občanov o spoločenské, kultúrne a športové podujatia organizované v meste,</li> <li>✚ nezáujem občanov o veci verejné,</li> <li>✚ klesajúci záujem mladších obyvateľov o zachovanie a rozvíjanie tradícií v meste,</li> <li>✚ neúspešnosť pri predkladaní žiadostí o nenávratný finančný príspevok z fondov EÚ a štátneho rozpočtu.</li> </ul>

## ENVIRONMENTÁLNA OBLASŤ

<p><b>Silné stránky</b></p> <ul style="list-style-type: none"> <li>✚ bohatý prírodný potenciál mesta, lokality vhodné na rekreáciu, existencia prirodzenej lesnej vegetácie,</li> <li>✚ dostatok priestorov pre budovanie oddychových zón v meste,</li> </ul>	<p><b>Slabé stránky</b></p> <ul style="list-style-type: none"> <li>✚ nedobudovaná splašková kanalizácia v niektorých častiach mesta / Nemšová, Ľuborča, Trenčianska Závada/,</li> <li>✚ existencia čiernych skládok odpadu,</li> <li>✚ nezrekonštruované námestie</li> </ul>
---	--

<ul style="list-style-type: none"> <li>✚ funkčný systém zberu a odvozu komunálneho odpadu,</li> <li>✚ existencia regionálneho kompostovacieho zariadenia BRO,</li> <li>✚ vyhovujúce zásobovanie pitnou vodou a čiastočné odkanalizovanie mesta,</li> </ul>	<ul style="list-style-type: none"> <li>✚ neuzatvorenie skládky Volovce, na ktorej neprebehla rekultivácia</li> </ul>
<p><b>Príležitosti</b></p> <ul style="list-style-type: none"> <li>✚ zvýšenie turistického potenciálu obce vybudovaním cyklotrás a turistických chodníkov,</li> <li>✚ odstránenie zdrojov znečistenia povrchových a podzemných vôd prostredníctvom dobudovania splaškovej kanalizácie,</li> <li>✚ úprava verejných oddychových zón a priestranstiev,</li> <li>✚ zvýšenie možností získania finančných prostriedkov z fondov EÚ a štátneho rozpočtu,</li> <li>✚ rekonštrukcia miestneho vodovodu a eliminácia jeho stratovosti,</li> </ul>	<p><b>Hrozby</b></p> <ul style="list-style-type: none"> <li>✚ ohrozovanie čistoty spodných vôd septikmi,</li> <li>✚ nárast množstva vznikajúceho komunálneho odpadu a vytváranie čiernych skládok,</li> <li>✚ nezáujem občanov o separovanie odpadov,</li> <li>✚ neúspešnosť pri predkladaní žiadostí o nenávratný finančný príspevok z fondov EÚ a štátneho rozpočtu pre odkanalizovanie a rekonštrukciu čističky odpadových vôd</li> </ul>

## Časť B: Strategická časť

Strategická časť PHSR nadväzuje na analytickú časť. Záver analytickej časti obsahuje analýzu a hodnotenie možných rizík. Strategická časť obsahuje stratégiu rozvoja mesta pri zohľadnení jej vnútorných špecifík a určí hlavné ciele a priority rozvoja mesta pri rešpektovaní princípov regionálnej politiky v záujme dosiahnutia vyváženého udržateľného rozvoja územia. Strategická časť obsahuje:

- víziu územia
- formuláciu a návrh stratégie
- výber a popis strategických cieľov v jednotlivých politikách – oblastiach rozvoja (hospodárska, sociálna, environmentálna).

Stanovenie vízie predstavuje očakávaný stav, ktorý má mesto Nemšová dosiahnuť z dlhodobého hľadiska. Vymedzuje rámec pre definovanie strategických cieľov a priorít na obdobie nasledujúcich 6 rokov a postupov na ich dosiahnutie.

Mesto Nemšová má stanovenú nasledovnú víziu, ktorá zodpovedá dosiahnutým výsledkom počas rokov 2007-2013 a aj očakávaniam do roku 2020:

### **Plánovací formulár – Vízia**

*„Mesto Nemšová bude prosperujúce a progresívne mesto, ktoré bude využívať dostupné možnosti v záujme zvyšovania životnej úrovne svojich obyvateľov prostredníctvom zlepšenia kvality a rozmanitosti tovarov a služieb dostupných v meste a rozvoju mesta ako atraktívnej turistickej destinácie.“*

### **Rozvojová stratégia**

Na základe komplexnej analýzy územia mesta Nemšová a určenia slabých a silných stránok, príležitostí a ohrození v oblasti hospodárskej, sociálnej a environmentálnej, môžeme určiť rozvojovú stratégiu obce a jej prioritné ciele.

Strategickým cieľom obce je *„Zvýšenie životnej úrovne obyvateľov, zlepšenia kvality tovarov a služieb dostupných v meste a zvýšenie turistického potenciálu mesta.“* Znamená to využiť potenciál mesta a dostupné možnosti získania finančných prostriedkov na realizáciu rozvojových činností, ale tiež sústavnú prácu s jednotlivcami, združeniami a organizáciami. Kvalitu života obyvateľov podmieňuje okrem iného občianska vybavenosť a fungujúca technická a dopravná infraštruktúra, ktorá môže byť predpokladom na rozvoj mesta aj v ďalších oblastiach. Je dôležité ponúknuť obyvateľom a návštevníkom mesta Nemšová možnosti na rekreáciu a trávenie voľného času na území mesta. Rozvoj v tejto oblasti je podmienený vybudovaním turistickej infraštruktúry a vytvorením kvalitných a dostupných tovarov a služieb, poskytovaním informácií a vytváraním ďalších aktivít, ktoré budú viesť k rozvoju vidieckej turistiky a agroturistiky v spolupráci so všetkými zainteresovanými subjektmi.

Na základe uvedených skutočností boli navrhnuté jednotlivé aktivity v rámci hospodárskej, sociálnej a environmentálnej oblasti, ktoré pri ich postupnej realizácii budú viesť k napĺňaniu strategického cieľa mesta Nemšová.

Strategické ciele v jednotlivých oblastiach rozvoja mesta Nemšová sú rozdelené podľa mestských častí.

## **1. Prioritná oblasť – HOSPODÁRSKA**

### *Mesto Nemšová*

V tejto oblasti sa mesto zameria predovšetkým na dobudovanie cestnej infraštruktúry. Cieľom je dobudovanie a rekonštrukcia miestnych komunikácií a chodníkov. V rámci rekonštrukcie miestnych komunikácií budú rekonštruované komunikácie na Záhumní, Mlyny, Janka Palu, Za Soľnou, Hornov, Sládkovičova, Školská, Jesenského a Bernolákova. Vybudovanie miestnej komunikácie bude uskutočnené na ulici Urbárska. Ďalej samospráva bude viesť rokovania o rekonštrukcii ciest v správe VÚC, a to konkrétne ulica Mierové námestie, cesta do Závady. Zamerá sa rovnako na rekonštrukciu cestnej lávky v Nemšovej, ktorá je rovnako v správe VÚC. Mesto bude rekonštruovať celú sieť chodníkov v centre mesta, na uliciach Janka Palu, Vlárka, Železničná a Záhumnie. V budúcom období sa samospráva chce rovnako zamerať na vybudovanie chodníka, ktorý bude spájať mesto s obcou Borčice a rovnako vybudovanie chodníkov na IBV Vlárka. Vyriešenie otázky parkovania nákladných áut na námestí je rovnako dôležité, preto samospráva bude hľadať vhodné riešenia pre vybudovanie nových parkovacích miest v meste. Rekonštrukcia autobusových zastávok a premiestnenie autobusovej zastávky na námestí sa uskutoční v rámci plánovanej revitalizácie centra mesta Nemšová. Tieto rekonštruované a vybudované cesty a chodníky so zvodidlami budú slúžiť pre zvýšenie bezpečnosti všetkých účastníkov cestnej premávky.

Pre zvýšenie turistického a cykloturistického zázemia v meste je plánované vybudovanie premostenia nad riekou Vlára pre peších a cyklistov a tým ich odkloniť z hlavného cestného mostu, spájajúceho Nemšovu s mestskou časťou Ľuborča. Táto miestna cyklotrasa by sa v budúcnosti mohla napojiť na cyklotrasy okolitých obcí a prípadne ďalej na plánovanú Vážsku cyklomagistrálu, ktorej vybudovanie popri rieke Váh sa nachádza v programových prioritách Trenčianskeho samosprávneho kraja pre nasledujúce programové obdobie.

Rovnako významnou investíciou v nadchádzajúcom období je aj dokončenie rekonštrukcie verejného osvetlenia, na ktoré mesto môže požiadať nenávratný finančný príspevok. Mesto chce vyvolať rokovania o rekonštrukcii a modernizácii železničnej stanice a železničného mosta, ktoré sú v správe Železníc Slovenskej republiky.

### *Mestská časť Ľuborča*

Nakoľko v meste momentálne nie je kompletne vybudovaná kanalizačná sieť, výstavba a rekonštrukcia miestnych komunikácií je úzko naviazaná na dobudovanie kanalizácie. Rekonštruovať a budovať sa môžu také komunikácie, ktoré sú v tejto fáze vyňaté z projektovej dokumentácie pre kanalizáciu. Ide predovšetkým o miestne komunikácie vybraných mestských častí. Konkrétne má samospráva v pláne zrekonštruovať nasledovné miestne komunikácie: Závadská a Kukučínova. Na ulici Závadská sa plánuje zrekonštruovať a doplniť cestné zábradlie a zvodidlá. Výstavba miestnych komunikácií sa uskutoční na uliciach Borovského, Gorkého, Jozefa Lacu, Šípkech. Výstavba chodníkov bude prebiehať na uliciach Hradná, z Ľuborče do Kľúčového, Bottova, Kukučínova a Fučíkova. Rekonštrukciou prejdú chodníky na ulici Družstevná.

Rekonštrukcia autobusových zastávok je rovnako naplánovaná aj mestskej časti Ľuborča.

### *Mestská časť Kľúčové*

V mestskej časti Kľúčové je prioritou v hospodárskej oblasti predovšetkým rekonštrukcia miestnej komunikácie od Holubyho do Doliny, ďalej ulíc Sadová, Stromová, Holubyho a Záhradná. Pri vybratých komunikáciách budú zrekonštruované aj cestné zvodidlá. Chodníky, pri ktorých je naplánovaná rekonštrukcia sú na uliciach Slnečná, budovať chodníky sa budú na uliciach Holubyho, Záhradná, Stromová a Sadová. Aj v tejto mestskej časti je naplánovaná rekonštrukcia autobusových zastávok a doplnenie prístrešku na zastávke pri cintoríne. Rozširovať sa budú parkovanie miesta pred hasičskou zbrojnicou v Kľúčovom.

### *Mestská časť Trenčianska Závada*

V tejto mestskej časti je naplánovaná postupná rekonštrukcia všetkých miestnych komunikácií a rovnako rekonštrukcia autobusových zastávok.

## 2. Prioritná oblasť - SOCIÁLNA

### *Mesto Nemšová*

V rámci rozvoja sociálnej oblasti je najväčšou prioritou mesta rekonštrukcia a znova sprístupnenie mestského kúpaliska, ktoré by slúžilo širokej verejnosti. Areál je momentálne v havarijnom stave a už niekoľko rokov zatvorený. Mesto má vypracovanú projektovú dokumentáciu a na kompletnú rekonštrukciu celého areálu má v pláne žiadať nenávratný finančný príspevok.

V rámci rekonštrukcie obecných budov je naplánovaná rekonštrukcia Kultúrneho centra Nemšová, vrátane vnútorného a technického vybavenia a inovácie javiska. Rekonštrukciou prejde zdravotné stredisko v Nemšovej. Rovnako je v budúcnosti naplánovaná rekonštrukcia a rozšírenie Centra sociálnych služieb, avšak momentálne sa taktiež uvažuje o jeho premiestnení do iných vhodnejších priestorov. Uvažuje sa aj nad rekonštrukciou podkrovia Základnej školy Janka Palu. Modernizovať sa budú špecializované učebne jazykové, prírodovedné a technické. Samospráva by chcela dosiahnuť aj rekonštrukciu Katolíckej spojenej školy v Nemšovej, a rovnako jej materskej školy, ktorá je v správe cirkvi. Rekonštruovať sa bude aj vykurovací systém v športovej hale v Nemšovej. Samospráva má záujem aj o rekonštrukciu požiarnych zbrojníc a nákup nových hasičských automobilov. Na cintoríne sa zrekonštruuje dom smútku a zlepší sa jeho technické vybavenie ozvučenia. Samospráva rovnako prispeje na rekonštrukciu starého Králikovho vodného mlyna, o ktorý sa stará občianske združenie Peregrín.

Na existujúcich detských ihriskách sa zabezpečí odstránenie nevhodných prvkov a doplnia sa nové, ktoré budú zodpovedať primeraným bezpečnostným podmienkam. Ide predovšetkým o detské ihriská na sídlisku v Nemšovej a v areáli každej materskej školy. V rámci budovania nových športových ihrísk bude zabezpečené vybudovanie basketbalového a nohejbalového ihriska a vybudovanie skate parku s U-rampou.

Aktualizácia územného plánu mesta zabezpečí rozvoj bytovej výstavby a umožní vyčleniť priestory pre vybudovanie nových nájomných bytových domov. Veľkou prioritou samosprávy je aj vybudovanie supermarketu, ktorý bude poskytovať najrozmanitejšie tovary a produkty pod jednou strechou, s flexibilnejšou otváracou dobou.

Rekonštrukcia a doplnenie kamerového systému v meste zabezpečí lepšiu prevenciu proti kriminalite a pomôže pri objasňovaní priestupkov proti občanom a ničeniu verejného majetku.

V meste sa budú zachovávať tradície prostredníctvom organizovania obľúbených tradičných podujatí a kultúrna sféra sa doplní aj o nové aktivity, ako Beh oslobodenia či Bazárik kníh.

### *Mestská časť Ľuborča*

Rekonštrukciou by mal rovnako prejsť futbalový areál TJ Ľuborča, vrátane šatní, nového trávnik a prvkov detského ihriska. V rámci rekonštrukcie obecných budov je naplánovaná rekonštrukcia kultúrneho domu Ľuborča a požiarnej zbrojnice. Rekonštrukciou prejde materská škola na ulici Ľuborčianska. Plánuje sa aj rozširovanie jej kapacít. Takisto je naplánovaná nadstavba a rekonštrukcia Základnej umeleckej školy v Ľuborči.

Na existujúcich detských ihriskách sa zabezpečí odstránenie nevhodných prvkov a doplnia sa nové, ktoré budú zodpovedať primeraným bezpečnostným podmienkam. Rekonštrukcia a vybudovanie nových detských ihrísk, predovšetkým v Ľuborči a Kľúčovom, zabezpečí vyššiu bezpečnosť pre deti tráviace voľný čas na týchto ihriskách. Rekonštrukcia sa týka rovnako detského ihriska v areáli materskej školy v Ľuborči. Aktualizácia územného plánu počíta aj s vysporiadaním pozemkov a novou individuálnou výstavbou za ulicou Ľuborčianska.

### *Mestská časť Kľúčové*

Mesto bude viesť rokovania o rekonštrukcii kaštieľa v Kľúčovom, ktorý je momentálne v rukách súkromného majiteľa. Vyriešením jeho dezolátneho stavu sa prispeje k estetickému zatraktívneniu mestskej časti Kľúčové.

Rekonštruovať sa bude detské ihrisko za požiarou zbrojnicou. Aktualizácia územného plánu prispeje k naplánovaniu novej individuálnej bytovej výstavbe Pod horou a na Záhumní v Kľúčovom. Samospráva chce vyriešiť vysporiadanie pozemkov pod materskou školou. Zabezpečí sa aj rekonštrukcia športového areálu, vrátane rozšírenia šatní a rekonštrukcie sociálnych zariadení. Naplánované je aj rozšírenie cintorína, vybudovanie novej prístupovej cesty, parkoviska a rekonštrukcia a výmena existujúceho nevyhovujúceho oplotenia.

### *Mestská časť Trenčianska Závada*

V mestskej časti Trenčianska Závada sa zrekonštruuje detské ihrisko, vymenia sa nevyhovujúce prvky a doplnia sa novými. Naplánované je aj rozšírenie cintorína. Samospráva má v záujme viesť rokovania o posilnení autobusových spojov do tejto mestskej časti



a v neposlednom rade vyrokovať zlepšenie dosahu a sily poskytovaného internetového signálu v Trenčianskej Závade.

### 3. Prioritná oblasť - ENVIRONMENTÁLNA

#### *Mesto Nemšová*

V environmentálnej oblasti sa samospráva chce zapojiť do výzvy na nenávratný finančný príspevok a pomocou neho rekultivovať skládku Volovce. Zrušením čiernych skládok sa zvýši efektívnosť nakladania s odpadmi. Tá sa môže dosiahnuť aj zvýšením environmentálneho povedomia občanov prostredníctvom informačných letákov a ďalších aktivít zameraných na ochranu životného prostredia. Menšie skládky si mesto bude riešiť priebežne podľa potreby, napríklad aj zorganizovaní súťaže v zbere odpadov.

Samospráva rovnako plánuje rekonštrukciu vodovodných sietí na uliciach SNP a Šidlíkové.

Dôležitou prioritou obce je výstavba a rekonštrukcia verejných priestranstiev. Prioritou je rekonštrukcia námestia v Nemšovej, uvažuje sa nad odklonením motorovej dopravy cez Mierové námestie a taktiež sa bude riešiť otázka parkovania nákladných áut na námestí. Rekultiváciou zelene a verejných priestranstiev, napríklad vybudovanie parku na bývalom židovskom cintoríne, sa zlepší estetický vzhľad mesta, ktorý zabezpečí príjemnejšie prostredie pre návštevníkov i samotných obyvateľov. Mesto tiež plánuje vybudovať novú autobusovú zastávku. Pôjde o zmenu miesta formou posunutia.

V pláne je tiež revitalizácia oddychových zón pri rybníčkoch, osadenie imobiliaru a vybudovanie ohniska. Zlepšenie životného prostredia v meste Nemšová sa zabezpečí prostredníctvom regenerácie vnútroblokov sídlisk.

#### *Mestská časť Ľuborča*

Prioritou v tejto mestskej časti je dobudovanie chýbajúcej kanalizácie v mestských častiach. Rekonštrukcia vybraných miestnych komunikácií a chodníkov bude následne naviazaná na vybudovanie kanalizačnej siete. Dôležitou otázkou je aj regulácia riečnych tokov – predovšetkým Ľuborčianskeho potoka. Zrekonštruje sa verejné priestranstvo pri zvonici, čo

prispeje k zlepšeniu estetického vzhľadu mestskej časti. Rovnako bude v budúcnosti vybudovaná aj rekreačná zóna pri jazere Baština.

### *Mestská časť Kľúčové*

Prioritou v tejto mestskej časti je dobudovanie chýbajúcej kanalizácie v mestských častiach. Rekonštrukcia vybraných miestnych komunikácií a chodníkov bude následne naviazaná na vybudovanie kanalizačnej siete. V budúcnosti má samospráva záujem rovnako spevňovať brehy Kľúčovského potoka, kde momentálne dochádza v havarijných situáciách k podmývaniu domov a budov postavených na povodí týchto potokov. Samospráva má v záujme vybudovanie a rekultiváciu verejného priestranstva pred obchodom Jednota.

### *Mestská časť Trenčianska Závada*

V budúcnosti má samospráva záujem rovnako spevňovať brehy Závadského potoka, kde momentálne dochádza v havarijných situáciách k podmývaniu domov a budov postavených na povodí týchto potokov, rovnako ako v mestskej časti Kľúčové. Okolo Závadského potoka je potrebná aj výmena zábradlia, ktorá bude slúžiť k lepšej bezpečnosti okoloidúcich. Dôležitou bude rekonštrukcia vodovodných sietí v mestskej časti Trenčianska Závada.

## Formulár č. S 1 - Tabuľka strategických cieľov a opatrení

V í z i a					
1. Prioritná oblasť/opatrenie - Hospodárska		2. Prioritná oblasť/opatrenie - Sociálna		3. Prioritná oblasť/opatrenie - Environmentálna	

<p><b>Projekt 1.1</b> Budovanie, rekonštrukcie, opravy a údržby miestnych komunikácií</p> <p><b>Projekt 1.1.1</b> Rekonštrukcia miestnej komunikácie na Záhumní</p> <p><b>Projekt 1.1.2</b> Rekonštrukcia miestnej komunikácie Kukučínova</p> <p><b>Projekt 1.1.3</b> Rekonštrukcia miestnej komunikácie od Holubyho do Doliny</p> <p><b>Projekt 1.1.4</b> Rekonštrukcia miestnej komunikácie Sládkovičova</p> <p><b>Projekt 1.1.5</b> Rekonštrukcia miestnej komunikácie Školská</p>	<p><b>Projekt 1.4</b> Budovanie, rekonštrukcie, opravy a údržby chodníkov</p> <p><b>Projekt 1.4.1</b> Vybudovanie cyklochodníka Nemšová - Kľúčové</p> <p><b>Projekt 1.4.2</b> Rekonštrukcia chodníkov Železničná</p> <p><b>Projekt 1.4.3</b> Rekonštrukcia chodníkov Janka Palu</p>	<p><b>Projekt 2.1</b> Rekonštrukcia športových areálov</p> <p><b>Projekt 2.1.1</b> Rekonštrukcia mestského kúpaliska</p> <p><b>Projekt 2.1.2</b> Rekonštrukcia TJ Ľuborča</p> <p><b>Projekt 2.1.3</b> Rekonštrukcia sociálnych zariadení v športovej hale Nemšová</p>	<p><b>Projekt 2.7</b> Rekonštrukcia obecných budov</p> <p><b>Projekt 2.7.1</b> Nadstavba ZUŠ Ľuborča</p> <p><b>Projekt 2.7.2</b> Úprava a rozšírenie Centra sociálnych služieb v Nemšovej</p>	<p><b>Projekt 3.1</b> Rekonštrukcia vodovodných sietí</p> <p><b>Projekt 3.1.1</b> Rekonštrukcia vodovodných sietí ulica SNP a Šidlíkové</p> <p><b>Projekt 3.1.2</b> Rekonštrukcia vodovodných sietí v Trenčianskej Závade</p>	<p><b>Projekt 3.4</b> Spevnenie brehov Ľuborčianskeho a Závadského potoka</p>
<p><b>Projekt 1.2</b> Budovanie cyklotrás</p> <p><b>Projekt 1.2.1</b> Vybudovanie prechodu pod most pre peších a cyklistov cez rieku Vlára</p> <p><b>Projekt 1.2.2</b> Doplnenie cyklistického značenia</p>	<p><b>Projekt 1.5</b> Dokončenie rekonštrukcie verejného osvetlenia</p>	<p><b>Projekt 2.2</b> Rozšírenie kamerového systému v meste</p>	<p><b>Projekt 2.8</b> Aktualizácia územného plánu</p>	<p><b>Projekt 3.2</b> Dobudovanie kanalizácie – časť Ľuborča, Trenčianska Závada, Nemšová</p>	<p><b>Projekt 3.5</b> Rekultivácia uzatvorenej skládky Volovce</p>

<b>Projekt 1.3</b> Rekonštrukcia vlakovej stanice		<b>Projekt 2.3</b> Vybudovanie supermarketu	<b>Projekt 2.9</b> Podpora kultúrno – spoločenských a športových podujatí v meste	<b>Projekt 3.3</b> Zlepšenie životného prostredia v meste Nemšová – regenerácia vnútroblokov sídlistk	<b>Projekt 3.6</b> Vybudovanie rekreačnej zóny Baštiny
		<b>Projekt 2.4</b> Rekonštrukcia kaštieľa v Kľúčovom	<b>Projekt 2.10</b> Budovanie nájomných bytov		
		<b>Projekt 2.5</b> Rekonštrukcia a vybudovanie detských ihrísk  <b>Projekt 2.5.1</b> Rekonštrukcia detského ihriska v Ľuborči  <b>Projekt 2.5.2</b> Rekonštrukcia detského ihriska v Kľúčovom	<b>Projekt 2.11</b> Rekonštrukcia mlyna		
		<b>Projekt 2.6</b> Rekonštrukcia materských škôl  <b>Projekt 2.6.1</b> Stavebno- technické úpravy MŠ Nemšová za účelom rozšírenia kapacity MŠ  <b>Projekt 2.6.2</b> Rozšírenie kapacity MŠ, elokované pracovisko Ľuborčianska 2, Nemšová  <b>Projekt 2.6.3</b> Rozšírenie kapacity MŠ v Katolíckej spojenej škole	<b>Projekt 2.12</b> Rekonštrukcia a modernizácia ZŠ J. Palu Nemšová  <b>Projekt 2.12.1</b> Modernizácia jazykových učební  <b>Projekt 2.12.2</b> Modernizácia technických učební  <b>Projekt 2.12.3</b> Modernizácia prírodovedných učební  <b>Projekt 2.12.4</b> ZŠ J. Palu v Nemšovej, škola 3. tisícročia – II. etapa		

Zdroj: vlastné spracovanie

## Formulár č. S 2 - Záznam z verejného prerokovania 1

### Zápis o verejnom prerokovaní strategického dokumentu

**Názov dokumentu:** Program hospodárskeho a sociálneho rozvoja mesta Nemšová

**Pripomienkovanie realizoval:** Samospráva

**Termín pripomienkovania:** 25. 5. 2015 – 5. 6. 2015

**Oznam uverejnený:** internetová stránka mesta Nemšová; verejný rozhlas v meste Nemšová; úradné tabule v meste Nemšová

**Text dokumentu k dispozícii:** internetová stránka mesta Nemšová; Mestský úrad Nemšová

**Spôsob doručenia pripomienok:** neboli doručené žiadne pripomienky

**Počet pripomienok:** celkový počet: 0 akceptované: 0

**Zápis vypracoval:** Mgr. Darina Krausová, dňa 8. 6. 2015, podpis

## Časť C: Programová časť

Programová časť PHSR nadväzuje na strategickú časť a obsahuje opatrenia a projekty vrátane ich priradenia k jednotlivým cieľom a prioritám. Zmyslom programovej časti je jej príspevok k splneniu stanoveného strategického cieľa.

## Formulár č. P 1 - Tabuľka opatrení, projektov a aktivít podľa oblastí

Opatrenie	Projekt/Aktivita	Prioritná oblasť
Opatrenie č. 1. Rozvoj hospodárskej oblasti	Projekt 1.1 Budovanie, rekonštrukcie, opravy a údržby miestnych komunikácií	Hospodárska

	<b>Projekt 1.1.1</b> Rekonštrukcia miestnej komunikácie na Záhumní	Hospodárska
	<b>Projekt 1.1.2</b> Rekonštrukcia miestnej komunikácie Kukučínova	Hospodárska
	<b>Projekt 1.1.3</b> Rekonštrukcia miestnej komunikácie od Holubyho do Doliny	Hospodárska
	<b>Projekt 1.1.4</b> Rekonštrukcia miestnej komunikácie Sládkovičova	Hospodárska
	<b>Projekt 1.1.5</b> Rekonštrukcia miestnej komunikácie Školská	Hospodárska
	<b>Projekt 1.2</b> Budovanie cyklotrás	Hospodárska
	<b>Projekt 1.2.1</b> Vybudovanie prechodu pod most pre peších a cyklistov cez rieku Vlára	Hospodárska
	<b>Projekt 1.4 Budovanie, rekonštrukcie, opravy a údržby chodníkov</b>	Hospodárska
	<b>Projekt 1.4.1</b> Vybudovanie cyklochodníka Nemšová - Kľúčové	Hospodárska
	<b>Projekt 1.4.2</b> Rekonštrukcia chodníkov Železničná	Hospodárska
	<b>Projekt 1.4.3</b> Rekonštrukcia chodníkov Janka Palu	Hospodárska
	<b>Projekt 1.5 Dokončenie rekonštrukcie verejného osvetlenia</b>	Hospodárska
<b>Opatrenie č. 2 Rozvoj sociálnej oblasti</b>	<b>Projekt 2.1 Rekonštrukcia športových areálov</b>	Sociálna
	<b>Projekt 2.1.1</b> Rekonštrukcia mestského kúpaliska	Sociálna
	<b>Projekt 2.1.2</b> Rekonštrukcia TJ Ľuborča	Sociálna
	<b>Projekt 2.1.3</b> Rekonštrukcia sociálnych zariadení v športovej hale Nemšová	Sociálna
	<b>Projekt 2.2 Rozšírenie kamerového systému v meste</b>	Sociálna
	<b>Projekt 2.6 Rekonštrukcia materských škôl</b>	Sociálna
	<b>Projekt 2.6.1</b> Stavebno-technické úpravy MŠ Nemšová za účelom rozšírenia kapacity MŠ	Sociálna
	<b>Projekt 2.6.2</b> Rozšírenie kapacity MŠ, elokované pracovisko Ľuborčianska 2, Nemšová	Sociálna
	<b>Projekt 2.6.3</b> Rozšírenie kapacity MŠ v Katolíckej spojenej škole	Sociálna
	<b>Projekt 2.7 Rekonštrukcia obecných budov</b>	Sociálna
	<b>Projekt 2.7.1</b> Nadstavba ZUŠ Ľuborča	Sociálna
	<b>Projekt 2.7.2</b> Úprava a rozšírenie Centra sociálnych služieb v Nemšovej	Sociálna
	<b>Projekt 2.8 Aktualizácia územného plánu</b>	Sociálna
	<b>Projekt 2.10 Budovanie nájomných bytov</b>	Sociálna
	<b>Projekt 2.12 Rekonštrukcia a modernizácia ZŠ J. Palu Nemšová</b>	Sociálna

	<b>Projekt 2.12.1</b> Modernizácia jazykových učební	Sociálna
	<b>Projekt 2.12.2</b> Modernizácia technických učební	Sociálna
	<b>Projekt 2.12.3</b> Modernizácia prírodovedných učební	Sociálna
	<b>Projekt 2.12.4</b> ZŠ J. Palu v Nemšovej, škola 3. tisícročia – II. etapa	Sociálna
<b>Opatrenie č. 3 Rozvoj environmentálnej oblasti</b>	<b>Projekt 3.1</b> Rekonštrukcia vodovodných sietí	Environmentálna
	<b>Projekt 3.1.1</b> Rekonštrukcia vodovodných sietí ulica SNP a Šidlíkové	Environmentálna
	<b>Projekt 3.1.2</b> Rekonštrukcia vodovodných sietí v Trenčianskej Závade	Environmentálna
	<b>Projekt 3.2</b> Dobudovanie kanalizácie – časť Ľuborča, Trenčianska Závada, Nemšová	Environmentálna
	<b>Projekt 3.3</b> Zlepšenie životného prostredia v meste Nemšová – regenerácia vnútroblokov sídlisk	Environmentálna
	<b>Projekt 3.4</b> Spevnenie brehov Ľuborčianskeho a Závadského potoka	Environmentálna
	<b>Projekt 3.5</b> Rekultivácia uzatvorenej skládky Volovce	Environmentálna

#### Formulár č. P 4 - Formulár pre prípravu projektov

<b>Základné údaje o projektovom zámere č. 1.1.1</b>	
Názov projektu	<i>Rekonštrukcia miestnych komunikácií na Záhumní</i>
Garant	<i>Mesto Nemšová</i>
Partneri garanta (spolupráca s ...)	-
Začatie a ukončenie projektu (od ..... do .....)	<i>2015</i>
Stav projektu pred realizáciou	<i>Výtlky, znehodnotená cesta, betónový povrch</i>
Cieľ projektu	<i>Dobudovanie infraštruktúry v meste</i>
Výstupy	<i>Nový asfaltový povrch</i>
Užívatelia	<i>Obyvatelia mesta</i>

Indikátory monitoringu	670 m						
Poznámky	Mestský rozpočet						
<b>Realizácia projektu</b>							
Fáza/míľnik	Súčinnosť iného odboru alebo subjektu					Termín (mesiac/rok)	
Vypracovanie projektovej dokumentácie	Projektant					10/2015	
Vydanie stavebného povolenia	Stavebný úrad					10/2015	
Verejné obstarávanie	Odborne spôsobilá osoba					10/2015	
Realizácia	Vítězný dodávateľ					3 – 8/2016	
<b>Financovanie projektu</b>							
Druh výdavku	Termín (rok)	Náklady spolu (eur)	z toho verejné zdroje				z toho súkromné zdroje
			EU	ŠR	VÚC	Mesto	
Príprava VO	2015	1 000				1 000	
Realizácia projektu	2016	140 000				140 000	
<b>Spolu</b>		<b>141 000</b>				<b>141 000</b>	



<b>Základné údaje o projektovom zámere č. 1.1.2</b>							
Názov projektu	<i>Rekonštrukcia miestnej komunikácie Kukučínova</i>						
Garant	<i>Mesto Nemšová</i>						
Partneri garanta (spolupráca s ...)	-						
Začatie a ukončenie projektu (od ..... do .....)	<i>2016 - 2017</i>						
Stav projektu pred realizáciou	<i>Výtlky, znehodnotený stav</i>						
Cieľ projektu	<i>Dobudovanie infraštruktúry v meste</i>						
Výstupy	<i>Nový asfaltový povrch</i>						
Užívatelia	<i>Obyvatelia mesta</i>						
Indikátory monitoringu	<i>200 m</i>						
Poznámky	<i>Mestský rozpočet, po realizácii kanalizácie</i>						
<b>Realizácia projektu</b>							
Fáza/míľnik	Súčinnosť iného odboru alebo subjektu	Termín (mesiac/rok)					
Vypracovanie projektovej dokumentácie	<i>Projektant</i>	<i>10/2018</i>					
Vydanie stavebného povolenia	<i>Stavebný úrad</i>	<i>12/2018</i>					
Verejné obstarávanie	<i>Odborne spôsobilá osoba</i>	<i>1 – 3/2018</i>					
Realizácia	<i>Víťazný dodávateľ</i>	<i>3 – 5/2019</i>					
<b>Financovanie projektu</b>							
Druh výdavku	Termín (rok)	Náklady spolu (eur)	z toho verejné zdroje				z toho súkromné zdroje
			EU	ŠR	VÚC	Mesto	
Spracovanie projektovej dokumentácie	<i>2018</i>	<i>1 000</i>				<i>1 000</i>	
Príprava VO	<i>2018</i>	<i>1 000</i>				<i>1 000</i>	
Realizácia projektu	<i>2019</i>	<i>60 000</i>				<i>60 000</i>	
<b>Spolu</b>		<b><i>62 000</i></b>				<b><i>62 000</i></b>	

<b>Základné údaje o projektovom zámere č. 1.1.3</b>							
Názov projektu	<i>Rekonštrukcia miestnej komunikácie od Holubyho do Doliny</i>						
Garant	<i>Mesto Nemšová</i>						
Partneri garanta (spolupráca s ...)	-						
Začatie a ukončenie projektu (od ..... do .....)	<i>2017 - 2018</i>						
Stav projektu pred realizáciou	<i>spevnený kryt</i>						
Cieľ projektu	<i>zabezpečenie bezpečného prístupu, Dobudovanie infraštruktúry v meste</i>						
Výstupy	<i>Nový asfaltový povrch</i>						
Užívatelia	<i>Vlastníci priľahlých pozemkov, návštevníci mesta</i>						
Indikátory monitoringu	<i>2 000 m</i>						
Poznámky	<i>Mestský rozpočet</i>						
<b>Realizácia projektu</b>							
Fáza/míľnik	Súčinnosť iného odboru alebo subjektu	Termín (mesiac/rok)					
Vypracovanie projektovej dokumentácie	<i>Projektant</i>	<i>02/2018</i>					
Vydanie stavebného povolenia	<i>Stavebný úrad</i>	<i>06/2018</i>					
Verejné obstarávanie	<i>Odborne spôsobilá osoba</i>	<i>09/2018</i>					
Realizácia	<i>Víťazný dodávateľ</i>	<i>2019</i>					
<b>Financovanie projektu</b>							
Druh výdavku	Termín (rok)	Náklady spolu (eur)	z toho verejné zdroje				z toho súkromné zdroje
			EU	ŠR	VÚC	Mesto	
Spracovanie projektovej dokumentácie	<i>2018</i>	<i>1 200</i>				<i>1 200</i>	
Príprava VO	<i>2018</i>	<i>1 000</i>				<i>1 000</i>	
Realizácia projektu	<i>2019</i>	<i>100 000</i>				<i>100 000</i>	
<b>Spolu</b>		<b><i>102 200</i></b>				<b><i>102 200</i></b>	

<b>Základné údaje o projektovom zámere č. 1.1.4</b>							
Názov projektu	<i>Rekonštrukcia miestnej komunikácie Sládkovičova</i>						
Garant	<i>Mesto Nemšová</i>						
Partneri garanta (spolupráca s ...)	-						
Začatie a ukončenie projektu (od ..... do .....)	<i>2018 - 2019</i>						
Stav projektu pred realizáciou	<i>Výtlková cesta</i>						
Cieľ projektu	<i>Dobudovanie infraštruktúry v meste</i>						
Výstupy	<i>Realizácia nového povrchu vozovky</i>						
Užívatelia	<i>obyvatelia mesta Nemšová</i>						
Indikátory monitoringu	<i>200 m</i>						
Poznámky	<i>Mestský rozpočet</i>						
<b>Realizácia projektu</b>							
Fáza/míľnik	Súčinnosť iného odboru alebo subjektu	Termín (mesiac/rok)					
Vypracovanie projektovej dokumentácie	<i>Projektant</i>	<i>02/2018</i>					
Vydanie stavebného povolenia	<i>Stavebný úrad</i>	<i>06/2018</i>					
Verejné obstarávanie	<i>Odborne spôsobilá osoba</i>	<i>09/2018</i>					
Realizácia	<i>Víťazný dodávateľ</i>	<i>04/2018</i>					
<b>Financovanie projektu</b>							
Druh výdavku	Termín (rok)	Náklady spolu (eur)	z toho verejné zdroje				z toho súkromné zdroje
			EU	ŠR	VÚC	Mesto	
Spracovanie projektovej dokumentácie	<i>2018</i>	<i>2 000</i>				<i>2 000</i>	
Príprava VO	<i>2018</i>	<i>1 000</i>				<i>1 000</i>	
Realizácia projektu	<i>2018</i>	<i>50 000</i>				<i>50 000</i>	
<b>Spolu</b>		<b><i>53 000</i></b>				<b><i>53 000</i></b>	

<b>Základné údaje o projektovom zámere č. 1.1.5</b>							
Názov projektu	<i>Rekonštrukcia miestnej komunikácie Školská</i>						
Garant	<i>Mesto Nemšová</i>						
Partneri garanta (spolupráca s ...)	-						
Začatie a ukončenie projektu (od ..... do .....)	<i>2017</i>						
Stav projektu pred realizáciou	<i>Komunikácia v havarijnom stave</i>						
Cieľ projektu	<i>Dobudovanie infraštruktúry</i>						
Výstupy	<i>Nový asfaltový povrch</i>						
Užívatelia	<i>Obyvatelia mesta</i>						
Indikátory monitoringu	<i>133 m</i>						
Poznámky	<i>Realizácia sa uskutoční až po doplnení prípojok nových domov</i>						
<b>Realizácia projektu</b>							
Fáza/míľnik	Súčinnosť iného odboru alebo subjektu	Termín (mesiac/rok)					
Vypracovanie projektovej dokumentácie	<i>Projektant</i>	<i>02/2017</i>					
Vydanie stavebného povolenia	<i>Stavebný úrad</i>	<i>06/2017</i>					
Verejné obstarávanie	<i>Odborne spôsobilá osoba</i>	<i>06/2017</i>					
Realizácia	<i>Víťazný dodávateľ</i>	<i>08 – 12/2017</i>					
<b>Financovanie projektu</b>							
Druh výdavku	Termín (rok)	Náklady spolu (eur)	z toho verejné zdroje				z toho súkromné zdroje
			EU	ŠR	VÚC	Mesto	
Spracovanie projektovej dokumentácie	<i>2017</i>	<i>1 500</i>				<i>1 500</i>	
Príprava VO	<i>2017</i>	<i>1 000</i>				<i>1 000</i>	
Realizácia projektu	<i>2017</i>	<i>30 000</i>				<i>30 000</i>	
<b>Spolu</b>		<b><i>32 500</i></b>				<b><i>32 500</i></b>	

<b>Základné údaje o projektovom zámere č. 1.2.1</b>							
Názov projektu		<i>Vybudovanie prechodu pod most pre peších a cyklistov cez rieku Vlára</i>					
Garant		<i>Trenčiansky samosprávny kraj</i>					
Partneri garanta (spolupráca s ...)		<i>Mesto Nemšová</i>					
Začatie a ukončenie projektu (od ..... do .....)		<i>2016 - 2017</i>					
Stav projektu pred realizáciou		<i>Neexistujúci most</i>					
Cieľ projektu		<i>Dobudovanie cykloinfraštruktúry</i>					
Výstupy		<i>Vybudovanie mostu</i>					
Užívatelia		<i>Návštevníci, turisti a obyvatelia mesta</i>					
Indikátory monitoringu		<i>300 m</i>					
Poznámky		<i>IROP/RIUS</i>					
<b>Realizácia projektu</b>							
Fáza/míľnik		Súčinnosť iného odboru alebo subjektu			Termín (mesiac/rok)		
Vypracovanie projektovej dokumentácie		<i>Projektant</i>			<i>2015</i>		
Realizácia		<i>Víťazný dodávateľ</i>			<i>2017</i>		
<b>Financovanie projektu</b>							
Druh výdavku	Termín (rok)	Náklady spolu (eur)	z toho verejné zdroje				z toho súkromné zdroje
			EU	ŠR	VÚC	Mesto	
Realizácia projektu	<i>2017</i>	<i>300 000</i>			<i>300 000</i>		
<b>Spolu</b>		<b><i>300 000</i></b>			<b><i>300 000</i></b>		

<b>Základné údaje o projektovom zámere č. 1.4.1</b>							
Názov projektu	<i>Vybudovanie cyklochodníka Nemšová - Kľúčové</i>						
Garant	<i>Mesto Nemšová</i>						
Partneri garanta (spolupráca s ...)	-						
Začatie a ukončenie projektu (od ..... do .....)	<i>2016 - 2017</i>						
Stav projektu pred realizáciou	<i>Neexistujúci cyklochodník</i>						
Cieľ projektu	<i>Dobudovanie infraštruktúry</i>						
Výstupy	<i>Vybudovanie cyklochodníka</i>						
Užívatelia	<i>Obyvatelia mesta a turisti</i>						
Indikátory monitoringu	<i>985 m</i>						
Poznámky	<i>MAS Vršatec</i>						
<b>Realizácia projektu</b>							
Fáza/míľnik	Súčinnosť iného odboru alebo subjektu			Termín (mesiac/rok)			
Vypracovanie projektovej dokumentácie	<i>Projektant</i>			<i>4/2016</i>			
Vydanie stavebného povolenia	<i>Stavebný úrad</i>			<i>6/2016</i>			
Spracovanie a registrácia žiadosti o NFP, zhromaždenie príloh	<i>Externý manažment</i>			<i>4 – 6/2016</i>			
Verejné obstarávanie	<i>Odborne spôsobilá osoba</i>			<i>4 – 6/2016</i>			
Predloženie projektu	<i>Mesto Nemšová</i>			<i>7/2016</i>			
Realizácia	<i>Vítazný dodávateľ</i>			<i>2 – 5/2017</i>			
<b>Financovanie projektu</b>							
Druh výdavku	Termín (rok)	Náklady spolu (eur)	z toho verejné zdroje				z toho súkromné zdroje
			EU	ŠR	VÚC	Mesto	
Spracovanie projektovej dokumentácie	<i>2016</i>	<i>2 500</i>				<i>2 500</i>	
Externý manažment	<i>2016</i>	<i>1 000</i>				<i>1 000</i>	
Príprava VO	<i>2016</i>	<i>1 000</i>				<i>1 000</i>	
Realizácia projektu	<i>2017</i>	<i>100 000</i>	<i>100 000</i>				
<b>Spolu</b>		<b><i>104 500</i></b>	<b><i>100 000</i></b>			<b><i>4 500</i></b>	

<b>Základné údaje o projektovom zámere č. 1.4.2</b>							
Názov projektu	<i>Rekonštrukcia chodníkov Železničná</i>						
Garant	<i>Mesto Nemšová</i>						
Partneri garanta (spolupráca s ...)	-						
Začatie a ukončenie projektu (od ..... do .....)	<i>2017 – 2018</i>						
Stav projektu pred realizáciou	<i>Porušený kryt jestvujúceho chodníka</i>						
Cieľ projektu	<i>Zabezpečenie bezpečnosti pre chodcov, Dobudovanie infraštruktúry v meste</i>						
Výstupy	<i>Realizácia chodníka</i>						
Užívatelia	<i>Obyvatelia mesta a jeho návštevníci</i>						
Indikátory monitoringu	<i>400 m</i>						
Poznámky	-						
<b>Realizácia projektu</b>							
Fáza/míľnik	Súčinnosť iného odboru alebo subjektu			Termín (mesiac/rok)			
Vypracovanie projektovej dokumentácie	<i>Projektant</i>			<i>Nevyžaduje sa</i>			
Vydanie stavebného povolenia	<i>Stavebný úrad</i>			<i>Nie je potrebné</i>			
Verejné obstarávanie	<i>Odborne spôsobilá osoba</i>			<i>03/2017</i>			
Predloženie projektu	<i>Mesto Nemšová</i>			<i>04/2017</i>			
Realizácia	<i>Vítazný dodávateľ</i>			<i>07/2017</i>			
<b>Financovanie projektu</b>							
Druh výdavku	Termín (rok)	Náklady spolu (eur)	z toho verejné zdroje				z toho súkromné zdroje
			EU	ŠR	VÚC	Mesto	
Spracovanie projektovej dokumentácie	<i>2017</i>	<i>1 000</i>				<i>1 000</i>	
Príprava VO	<i>2017</i>	<i>1 000</i>				<i>1 000</i>	
Realizácia projektu	<i>2017</i>	<i>50 000</i>				<i>50 000</i>	
<b>Spolu</b>		<b><i>52 000</i></b>				<b><i>52 000</i></b>	

<b>Základné údaje o projektovom zámere č. 1.4.3</b>							
Názov projektu	<i>Rekonštrukcia chodníkov Janka Palu</i>						
Garant	<i>Mesto Nemšová</i>						
Partneri garanta (spolupráca s ...)	-						
Začatie a ukončenie projektu (od ..... do .....)	<i>2016 – 2017</i>						
Stav projektu pred realizáciou	<i>Porušený kryt jestvujúceho chodníka</i>						
Cieľ projektu	<i>Zabezpečenie bezpečnosti pre chodcov a nového vzhľadu centra mesta, Dobudovanie infraštruktúry v meste</i>						
Výstupy	<i>Realizácia chodníka</i>						
Užívatelia	<i>Obyvatelia mesta a jeho návštevníci</i>						
Indikátory monitoringu	<i>1 136 m</i>						
Poznámky	-						
<b>Realizácia projektu</b>							
Fáza/míľnik	Súčinnosť iného odboru alebo subjektu	Termín (mesiac/rok)					
Vypracovanie projektovej dokumentácie	<i>Projektant</i>	<i>02/2016</i>					
Vydanie stavebného povolenia	<i>Stavebný úrad</i>	<i>05/2016</i>					
Verejné obstarávanie	<i>Odborne spôsobilá osoba</i>	<i>06/2016</i>					
Predloženie projektu	<i>Mesto Nemšová</i>	<i>06/2016</i>					
Realizácia	<i>Vítazný dodávateľ</i>	<i>09/2016 – 07/2017</i>					
<b>Financovanie projektu</b>							
Druh výdavku	Termín (rok)	Náklady spolu (eur)	z toho verejné zdroje				z toho súkromné zdroje
			EU	ŠR	VÚC	Mesto	
Spracovanie projektovej dokumentácie	<i>2016</i>	<i>3 000</i>				<i>3 000</i>	
Príprava VO	<i>2016</i>	<i>1 500</i>				<i>1 500</i>	
Realizácia projektu	<i>2017</i>	<i>100 000</i>				<i>100 000</i>	
<b>Spolu</b>		<b><i>104 500</i></b>				<b><i>104 500</i></b>	



<b>Základné údaje o projektovom zámere č. 1.5</b>							
Názov projektu		<i>Dokončenie rekonštrukcie verejného osvetlenia</i>					
Garant		<i>Mesto Nemšová</i>					
Partneri garanta (spolupráca s ...)		-					
Začatie a ukončenie projektu (od ..... do .....)		<i>2015 - 2016</i>					
Stav projektu pred realizáciou		<i>40% vymenených svietidiel, 3 nové</i>					
Cieľ projektu		<i>Zvýšenie kvality služieb mesta</i>					
Výstupy		<i>Zrekonštruované verejné osvetlenie</i>					
Užívatelia		<i>Obyvatelia mesta</i>					
Indikátory monitoringu		<i>400 svietidiel</i>					
Poznámky		<i>Ministerstvo hospodárstva</i>					
<b>Realizácia projektu</b>							
Fáza/míľnik		Súčinnosť iného odboru alebo subjektu			Termín (mesiac/rok)		
Vypracovanie projektovej dokumentácie		<i>Projektant</i>			<i>6/2015</i>		
Vydanie stavebného povolenia		<i>Stavebný úrad</i>			<i>6/2015</i>		
Spracovanie a registrácia žiadosti o NFP, zhromaždenie príloh		<i>Externý manažment</i>			<i>10/2014</i>		
Verejné obstarávanie		<i>Odborne spôsobilá osoba</i>			<i>1/2016</i>		
Predloženie projektu		<i>Mesto Nemšová</i>			<i>11/2015</i>		
Realizácia		<i>Vítazný dodávateľ</i>			<i>3 – 5/2016</i>		
<b>Financovanie projektu</b>							
Druh výdavku	Termín (rok)	Náklady spolu (eur)	z toho verejné zdroje				z toho súkromné zdroje
			EU	ŠR	VÚC	Mesto	
Spracovanie projektovej dokumentácie	<i>2015</i>	<i>3 750</i>		<i>3 750</i>			
Príprava VO	<i>2016</i>	<i>2 000</i>		<i>2 000</i>			
Realizácia projektu	<i>2016</i>	<i>300 000</i>		<i>300 000</i>			
<b>Spolu</b>		<b><i>302 750</i></b>		<b><i>302 750</i></b>			

<b>Základné údaje o projektovom zámere č. 2.1.1</b>							
Názov projektu	<i>Rekonštrukcia mestského kúpaliska</i>						
Garant	<i>Mesto Nemšová</i>						
Partneri garanta (spolupráca s ...)	-						
Začatie a ukončenie projektu (od ..... do .....)	<i>2016</i>						
Stav projektu pred realizáciou	<i>Nefunkčné kúpalisko, zničený bazén, nefungujúci kotol</i>						
Cieľ projektu	<i>Zvýšenie kvality služieb obyvateľstva</i>						
Výstupy	<i>Zrekonštruované kúpalisko, výmena bazéna, výmena kotla</i>						
Užívatelia	<i>Obyvatelia a návštevníci mesta</i>						
Indikátory monitoringu	<i>1</i>						
Poznámky	-						
<b>Realizácia projektu</b>							
Fáza/míľnik	Súčinnosť iného odboru alebo subjektu	Termín (mesiac/rok)					
Vypracovanie projektovej dokumentácie	<i>Projektant</i>	<i>1 – 2/2016</i>					
Vydanie stavebného povolenia	<i>Stavebný úrad</i>	<i>2/2016</i>					
Verejné obstarávanie	<i>Odborne spôsobilá osoba</i>	<i>2 – 4/2016</i>					
Realizácia	<i>Vítazný dodávateľ</i>	<i>5 – 12/2016</i>					
<b>Financovanie projektu</b>							
Druh výdavku	Termín (rok)	Náklady spolu (eur)	z toho verejné zdroje				z toho súkromné zdroje
			EU	ŠR	VÚC	Mesto	
Spracovanie projektovej dokumentácie	<i>2016</i>	<i>3 500</i>				<i>3 500</i>	
Príprava VO	<i>2016</i>	<i>3 000</i>				<i>3 000</i>	
Realizácia projektu	<i>2016</i>	<i>700 000</i>				<i>700 000</i>	
<b>Spolu</b>		<b><i>706 500</i></b>				<b><i>706 500</i></b>	

<b>Základné údaje o projektovom zámere č. 2.1.2</b>							
Názov projektu	<i>Rekonštrukcia TJ Ľuborča</i>						
Garant	<i>Mesto Nemšová</i>						
Partneri garanta (spolupráca s ...)	-						
Začatie a ukončenie projektu (od ..... do .....)	<i>2016 - 2018</i>						
Stav projektu pred realizáciou	<i>Nevyhovujúce priestory objektu TJ Ľuborča</i>						
Cieľ projektu	<i>Zvýšiť úroveň športu</i>						
Výstupy	<i>Rekonštrukcia objektu</i>						
Užívatelia	<i>Obyvatelia mesta Nemšová, športovci, návštevníci mesta</i>						
Indikátory monitoringu	<i>1</i>						
Poznámky	<i>Ministerstvo školstva</i>						
<b>Realizácia projektu</b>							
Fáza/míľnik	Súčinnosť iného odboru alebo subjektu	Termín (mesiac/rok)					
Vypracovanie projektovej dokumentácie	<i>Projektant</i>	<i>02/2016</i>					
Vydanie stavebného povolenia	<i>Stavebný úrad</i>	<i>05/2016</i>					
Spracovanie a registrácia žiadosti o NFP, zhromaždenie príloh	<i>Externý manažment</i>	<i>06/2016</i>					
Verejné obstarávanie	<i>Odborne spôsobilá osoba</i>	<i>06/2016</i>					
Predloženie projektu	<i>Mesto Nemšová</i>	<i>07/2016</i>					
Realizácia	<i>Vítazný dodávateľ</i>	<i>2018</i>					
<b>Financovanie projektu</b>							
Druh výdavku	Termín (rok)	Náklady spolu (eur)	z toho verejné zdroje				z toho súkromné zdroje
			EU	ŠR	VÚC	Mesto	
Spracovanie projektovej dokumentácie	<i>2016</i>	<i>500</i>				<i>500</i>	
Externý manažment	<i>2016</i>	<i>1 500</i>				<i>1 500</i>	
Príprava VO	<i>2016</i>	<i>1 000</i>				<i>1 000</i>	
Realizácia projektu	<i>2018</i>	<i>70 000</i>		<i>70 000</i>			
<b>Spolu</b>		<b><i>73 000</i></b>		<b><i>70 000</i></b>		<b><i>3 000</i></b>	

<b>Základné údaje o projektovom zámere č. 2.1.3</b>							
Názov projektu	<i>Rekonštrukcia sociálnych zariadení v športovej hale Nemšová</i>						
Garant	<i>Mesto Nemšová</i>						
Partneri garanta (spolupráca s ...)	-						
Začatie a ukončenie projektu (od ..... do .....)	<i>2014 - 2016</i>						
Stav projektu pred realizáciou	<i>Nevyhovujúce priestory objektu športovej haly</i>						
Cieľ projektu	<i>Zvýšiť úroveň športu</i>						
Výstupy	<i>Rekonštrukcia objektu</i>						
Užívatelia	<i>Obyvatelia mesta Nemšová, športovci, návštevníci mesta</i>						
Indikátory monitoringu	<i>1</i>						
Poznámky	<i>Ministerstvo školstva</i>						
<b>Realizácia projektu</b>							
Fáza/míľnik	Súčinnosť iného odboru alebo subjektu			Termín (mesiac/rok)			
Vypracovanie projektovej dokumentácie	<i>Projektant</i>			<i>2014</i>			
Vydanie stavebného povolenia	<i>Stavebný úrad</i>			<i>1/2016</i>			
Spracovanie a registrácia žiadosti o NFP, zhromaždenie príloh	<i>Externý manažment</i>			<i>1/2016</i>			
Verejné obstarávanie	<i>Odborne spôsobilá osoba</i>			<i>1 - 2/2016</i>			
Predloženie projektu	<i>Mesto Nemšová</i>			<i>2/2016</i>			
Realizácia	<i>Víťazný dodávateľ</i>			<i>5 – 8/2016</i>			
<b>Financovanie projektu</b>							
Druh výdavku	Termín (rok)	Náklady spolu (eur)	z toho verejné zdroje				z toho súkromné zdroje
			EU	ŠR	VÚC	Mesto	
Realizácia projektu	<i>2016</i>	<i>30 000</i>		<i>20 000</i>		<i>10 000</i>	
<b>Spolu</b>		<b><i>30 000</i></b>		<b><i>20 000</i></b>		<b><i>10 000</i></b>	

<b>Základné údaje o projektovom zámere č. 2.2</b>							
Názov projektu	<i>Rozšírenie kamerového systému v meste</i>						
Garant	<i>Mesto Nemšová</i>						
Partneri garanta (spolupráca s ...)	-						
Začatie a ukončenie projektu (od ..... do .....)	<i>2014 - 2015</i>						
Stav projektu pred realizáciou	<i>5 kamier</i>						
Cieľ projektu	<i>Zvýšenie kvality služieb obyvateľstva</i>						
Výstupy	<i>Osadenie ďalších kamier</i>						
Užívatelia	<i>Obyvatelia mesta</i>						
Indikátory monitoringu	<i>Nových 6 kamier</i>						
Poznámky	<i>Štátne fondy</i>						
<b>Realizácia projektu</b>							
Fáza/míľnik	Súčinnosť iného odboru alebo subjektu			Termín (mesiac/rok)			
Predloženie projektu	<i>Mesto Nemšová</i>			<i>12/2014</i>			
Realizácia	<i>Víťazný dodávateľ</i>			<i>8 – 11/2015</i>			
<b>Financovanie projektu</b>							
Druh výdavku	Termín (rok)	Náklady spolu (eur)	z toho verejné zdroje				z toho súkromné zdroje
			EU	ŠR	VÚC	Mesto	
Realizácia projektu	<i>2015</i>	<i>12 000</i>		<i>8 000</i>		<i>4 000</i>	
<b>Spolu</b>		<b><i>12 000</i></b>		<b><i>8 000</i></b>		<b><i>4 000</i></b>	

<b>Základné údaje o projektovom zámere č. 2.6.1</b>							
Názov projektu		<i>Stavebno-technické úpravy MŠ Nemšová za účelom rozšírenia kapacity MŠ</i>					
Garant		<i>Mesto Nemšová</i>					
Partneri garanta (spolupráca s ...)		-					
Začatie a ukončenie projektu (od ..... do .....)		<i>2016 - 2017</i>					
Stav projektu pred realizáciou		<i>Nedostatočná kapacita a technický stav MŠ</i>					
Cieľ projektu		<i>Zvýšenie kvality poskytovaných služieb v meste</i>					
Výstupy		<i>Rozšírenie MŠ stavebné úpravy</i>					
Užívatelia		<i>Občania mesta</i>					
Indikátory monitoringu		<i>I</i>					
Poznámky		<i>RIUS</i>					
<b>Realizácia projektu</b>							
Fáza/míľnik		Súčinnosť iného odboru alebo subjektu			Termín (mesiac/rok)		
Vypracovanie projektovej dokumentácie		<i>Projektant</i>			<i>2016</i>		
Vydanie stavebného povolenia		<i>Stavebný úrad</i>			<i>2016</i>		
Verejné obstarávanie		<i>Odborne spôsobilá osoba</i>			<i>2016</i>		
Realizácia		<i>Víťazný dodávateľ</i>			<i>2017</i>		
<b>Financovanie projektu</b>							
Druh výdavku	Termín (rok)	Náklady spolu (eur)	z toho verejné zdroje				z toho súkromné zdroje
			EU	ŠR	VÚC	Mesto	
Realizácia projektu	<i>2017</i>	<i>200 000</i>			<i>190 000</i>	<i>10 000</i>	
<b>Spolu</b>		<b><i>200 000</i></b>			<b><i>190 000</i></b>	<b><i>10 000</i></b>	

<b>Základné údaje o projektovom zámere č. 2.6.2</b>							
Názov projektu		<i>Rozšírenie kapacity MŠ, elokované pracovisko Luborčianska 2, Nemšová</i>					
Garant		<i>Mesto Nemšová</i>					
Partneri garanta (spolupráca s ...)		-					
Začatie a ukončenie projektu (od ..... do .....)		2016					
Stav projektu pred realizáciou		<i>Nedostatočná kapacita MŠ</i>					
Cieľ projektu		<i>Zvýšenie kvality poskytovaných služieb</i>					
Výstupy		<i>Zvýšenie kapacity MŠ</i>					
Užívatelia		<i>Obyvatelia mesta</i>					
Indikátory monitoringu		1					
Poznámky		<i>Rekonštrukcia samostatného objektu za účelom rozšírenia kapacity MŠ, ktorý by bol prepojený spojovacím krčkom s objektom MŠ RIUS</i>					
<b>Realizácia projektu</b>							
Fáza/míľnik		Súčinnosť iného odboru alebo subjektu			Termín (mesiac/rok)		
Vypracovanie projektovej dokumentácie		<i>Projektant</i>			2019		
Vydanie stavebného povolenia		<i>Stavebný úrad</i>			2019		
Verejné obstarávanie		<i>Odborne spôsobilá osoba</i>			2019		
Realizácia		<i>Vítazný dodávateľ</i>			2019		
<b>Financovanie projektu</b>							
Druh výdavku	Termín (rok)	Náklady spolu (eur)	z toho verejné zdroje				z toho súkromné zdroje
			EU	ŠR	VÚC	Mesto	
Realizácia projektu	2019	100 000			95 000	5 000	
<b>Spolu</b>		<b>100 000</b>			<b>95 000</b>	<b>5 000</b>	

<b>Základné údaje o projektovom zámere č. 2.6.3</b>							
Názov projektu	<i>Rozšírenie kapacity MŠ v Katolíckej spojenej škole</i>						
Garant	<i>Mesto Nemšová</i>						
Partneri garanta (spolupráca s ...)	<i>Katolícka spojená škola Nemšová</i>						
Začatie a ukončenie projektu (od ..... do .....)	<i>2018</i>						
Stav projektu pred realizáciou	<i>Nedostatočná kapacita škôlky</i>						
Cieľ projektu	<i>Zvýšenie kvality poskytovaných služieb</i>						
Výstupy	<i>Zvýšenie kapacity MŠ</i>						
Užívatelia	<i>Obyvatelia mesta</i>						
Indikátory monitoringu	<i>1</i>						
Poznámky	<i>RIUS</i>						
<b>Realizácia projektu</b>							
Fáza/míľnik	Súčinnosť iného odboru alebo subjektu	Termín (mesiac/rok)					
Vypracovanie projektovej dokumentácie	<i>Projektant</i>	<i>2019</i>					
Vydanie stavebného povolenia	<i>Stavebný úrad</i>	<i>2019</i>					
Verejné obstarávanie	<i>Odborne spôsobilá osoba</i>	<i>2019</i>					
Realizácia	<i>Víťazný dodávateľ</i>	<i>2019</i>					
<b>Financovanie projektu</b>							
Druh výdavku	Termín (rok)	Náklady spolu (eur)	z toho verejné zdroje				z toho súkromné zdroje
			EU	ŠR	VÚC	Mesto	
Realizácia projektu	<i>2019</i>	<i>200 000</i>			<i>190 000</i>	<i>10 000</i>	
<b>Spolu</b>		<b><i>200 000</i></b>			<b><i>190 000</i></b>	<b><i>10 000</i></b>	



<b>Základné údaje o projektovom zámere č. 2.7.1</b>							
Názov projektu	<i>Nadstavba ZUŠ Euborča</i>						
Garant	<i>Mesto Nemšová</i>						
Partneri garanta (spolupráca s ...)	-						
Začatie a ukončenie projektu (od ..... do .....)	<i>2016</i>						
Stav projektu pred realizáciou	<i>Nedostatočná kapacita ZUŠ, nevhodná dispozícia</i>						
Cieľ projektu	<i>Zvýšenie kvality poskytovaných služieb</i>						
Výstupy	<i>Kompletná rekonštrukcia - nadstavba budovy – 2 nové poschodia</i>						
Užívatelia	<i>Obyvatelia mesta a okolitých obcí</i>						
Indikátory monitoringu	<i>1</i>						
Poznámky	<i>Ministerstvo školstva</i>						
<b>Realizácia projektu</b>							
Fáza/míľnik	Súčinnosť iného odboru alebo subjektu	Termín (mesiac/rok)					
Vypracovanie projektovej dokumentácie	<i>Projektant</i>	<i>2/2017</i>					
Vydanie stavebného povolenia	<i>Stavebný úrad</i>	<i>4/2016</i>					
Spracovanie a registrácia žiadosti o NFP, zhromaždenie príloh	<i>Externý manažment</i>	<i>4 – 6/2017</i>					
Verejné obstarávanie	<i>Odborne spôsobilá osoba</i>	<i>4 – 6/2017</i>					
Predloženie projektu	<i>Mesto Nemšová</i>	<i>6/2017</i>					
Realizácia	<i>Vítazný dodávateľ</i>	<i>8 – 11/2017</i>					
<b>Financovanie projektu</b>							
Druh výdavku	Termín (rok)	Náklady spolu (eur)	z toho verejné zdroje				z toho súkromné zdroje
			EU	ŠR	VÚC	Mesto	
Spracovanie projektovej dokumentácie	<i>2017</i>	<i>5 000</i>				<i>5 000</i>	
Externý manažment	<i>2017</i>	<i>1 000</i>				<i>1 000</i>	
Príprava VO	<i>2017</i>	<i>2 000</i>				<i>2 000</i>	
Realizácia projektu	<i>2017</i>	<i>600 000</i>		<i>600 000</i>			
<b>Spolu</b>		<b><i>608 000</i></b>		<b><i>600 000</i></b>		<b><i>8 000</i></b>	

<b>Základné údaje o projektovom zámere č. 2.7.2</b>							
Názov projektu	<i>Úprava a rozšírenie Centra sociálnych služieb v Nemšovej</i>						
Garant	<i>Mesto Nemšová</i>						
Partneri garanta (spolupráca s ...)	-						
Začatie a ukončenie projektu (od ..... do .....)	2019						
Stav projektu pred realizáciou	<i>Nevyhovujúci stav CSS</i>						
Cieľ projektu	<i>Zvýšenie kvality poskytovaných služieb klientom CSS</i>						
Výstupy	<i>Rozšírenie a úprava budovy</i>						
Užívatelia	<i>Klienti CSS</i>						
Indikátory monitoringu	<i>1</i>						
Poznámky	<i>RIUS</i>						
<b>Realizácia projektu</b>							
Fáza/míľnik	Súčinnosť iného odboru alebo subjektu	Termín (mesiac/rok)					
Vypracovanie projektovej dokumentácie	<i>Projektant</i>	2019					
Vydanie stavebného povolenia	<i>Stavebný úrad</i>	2019					
Spracovanie a registrácia žiadosti o NFP, zhromaždenie príloh	<i>Externý manažment</i>	2019					
Verejné obstarávanie	<i>Odborne spôsobilá osoba</i>	2019					
Predloženie projektu	<i>Mesto Nemšová</i>	2019					
Realizácia	<i>Vítazný dodávateľ</i>	2019					
<b>Financovanie projektu</b>							
Druh výdavku	Termín (rok)	Náklady spolu (eur)	z toho verejné zdroje				z toho súkromné zdroje
			EU	ŠR	VÚC	Mesto	
Realizácia projektu	2019	884 000			839 800	44 200	
<b>Spolu</b>		<b>884 000</b>			<b>839 800</b>	<b>44 200</b>	

<b>Základné údaje o projektovom zámere č. 2.8</b>							
Názov projektu	<i>Aktualizácia územného plánu</i>						
Garant	<i>Mesto Nemšová</i>						
Partneri garanta (spolupráca s ...)	-						
Začatie a ukončenie projektu (od ..... do .....)	<i>2015 - 2016</i>						
Stav projektu pred realizáciou	<i>Zastaralý územný plán s mnohými modifikáciami</i>						
Cieľ projektu	<i>Zvýšenie kvality poskytovaných služieb</i>						
Výstupy	<i>Aktualizovaný územný plán</i>						
Užívatelia	<i>Obyvatelia mesta</i>						
Indikátory monitoringu	<i>1</i>						
Poznámky	<i>Ministerstvo dopravy, výstavby a regionálneho rozvoja</i>						
<b>Realizácia projektu</b>							
Fáza/míľnik	Súčinnosť iného odboru alebo subjektu			Termín (mesiac/rok)			
Spracovanie a registrácia žiadosti o NFP, zhromaždenie príloh	<i>Externý manažment</i>			<i>02/2015</i>			
Verejné obstarávanie	<i>Odborne spôsobilá osoba</i>			<i>2015</i>			
Predloženie projektu	<i>Mesto Nemšová</i>			<i>2015</i>			
Realizácia	<i>Vítazný dodávateľ</i>			<i>2/2015 – 06/2016</i>			
<b>Financovanie projektu</b>							
Druh výdavku	Termín (rok)	Náklady spolu (eur)	z toho verejné zdroje				z toho súkromné zdroje
			EU	ŠR	VÚC	Mesto	
Spolufinancovanie	<i>2015</i>	<i>31 000</i>		<i>27 000</i>		<i>4 000</i>	
Realizácia projektu	<i>2016</i>	<i>4 000</i>				<i>4 000</i>	
<b>Spolu</b>		<b><i>35 000</i></b>		<b><i>27 000</i></b>		<b><i>8 000</i></b>	

<b>Základné údaje o projektovom zámere č. 2.10</b>							
Názov projektu	<i>Budovanie nájomných bytov</i>						
Garant	<i>Mesto Nemšová</i>						
Partneri garanta (spolupráca s ...)	-						
Začatie a ukončenie projektu (od ..... do .....)	<i>2016 - 2018</i>						
Stav projektu pred realizáciou	<i>Nedostatok nájomných bytov</i>						
Cieľ projektu	<i>Zvýšenie počtu obyvateľov mesta</i>						
Výstupy	<i>Vybudovaný bytový dom</i>						
Užívatelia	<i>Obyvatelia mesta</i>						
Indikátory monitoringu	<i>40 nových bytov</i>						
Poznámky	<i>Odkúpenie pozemkov Štátne fondy</i>						
<b>Realizácia projektu</b>							
Fáza/míľnik	Súčinnosť iného odboru alebo subjektu	Termín (mesiac/rok)					
Vypracovanie projektovej dokumentácie	<i>Projektant</i>	<i>5/2017</i>					
Vydanie stavebného povolenia	<i>Stavebný úrad</i>	<i>10/2017</i>					
Spracovanie a registrácia žiadosti o NFP, zhromaždenie príloh	<i>Externý manažment</i>	<i>10 – 12/2017</i>					
Verejné obstarávanie	<i>Odborne spôsobilá osoba</i>	<i>10 – 12/2017</i>					
Predloženie projektu	<i>Mesto Nemšová</i>	<i>1/2017</i>					
Realizácia	<i>Vítazný dodávateľ</i>	<i>2018 - 2019</i>					
<b>Financovanie projektu</b>							
Druh výdavku	Termín (rok)	Náklady spolu (eur)	z toho verejné zdroje				z toho súkromné zdroje
			EU	ŠR	VÚC	Mesto	
Spracovanie projektovej dokumentácie	<i>2017</i>	<i>8 000</i>				<i>8 000</i>	
Externý manažment	<i>2017</i>	<i>2 000</i>				<i>2 000</i>	
Príprava VO	<i>2017</i>	<i>4 000</i>				<i>4 000</i>	
Realizácia projektu	<i>2019</i>	<i>2 000 000</i>		<i>2 000 000</i>			
<b>Spolu</b>		<b><i>2 014 000</i></b>		<b><i>2 000 000</i></b>		<b><i>14 000</i></b>	

<b>Základné údaje o projektovom zámere č. 2.12.1</b>							
Názov projektu	<i>Modernizácia jazykových učební</i>						
Garant	<i>Mesto Nemšová</i>						
Partneri garanta (spolupráca s ...)	<i>Základná škola J. Palu Nemšová</i>						
Začatie a ukončenie projektu (od ..... do .....)	<i>2017</i>						
Stav projektu pred realizáciou	<i>Zastaralé jazykové učebne</i>						
Cieľ projektu	<i>Zvýšenie kvality poskytovaného vzdelania</i>						
Výstupy	<i>Zmodernizovanie učební</i>						
Užívatelia	<i>Žiaci škôl</i>						
Indikátory monitoringu	<i>1</i>						
Poznámky	<i>RIUS</i>						
<b>Realizácia projektu</b>							
Fáza/míľnik	Súčinnosť iného odboru alebo subjektu			Termín (mesiac/rok)			
Verejné obstarávanie	<i>Odborne spôsobilá osoba</i>			<i>2019</i>			
Predloženie projektu	<i>Mesto Nemšová</i>			<i>2019</i>			
Realizácia	<i>Víťazný dodávateľ</i>			<i>2019</i>			
<b>Financovanie projektu</b>							
Druh výdavku	Termín (rok)	Náklady spolu (eur)	z toho verejné zdroje				z toho súkromné zdroje
			EU	ŠR	VÚC	Mesto	
Realizácia projektu	<i>2019</i>	<i>100 000</i>			<i>95 000</i>	<i>5 000</i>	
<b>Spolu</b>		<b><i>100 000</i></b>			<b><i>95 000</i></b>	<b><i>5 000</i></b>	

<b>Základné údaje o projektovom zámere č. 2.12.2</b>							
Názov projektu		<i>Modernizácia technických učební</i>					
Garant		<i>Mesto Nemšová</i>					
Partneri garanta (spolupráca s ...)		<i>Základná škola J. Palu Nemšová</i>					
Začatie a ukončenie projektu (od ..... do .....)		2018					
Stav projektu pred realizáciou		<i>Nedostatočné vybavenie technických učební</i>					
Cieľ projektu		<i>Zvýšenie kvality poskytovaných služieb žiakom</i>					
Výstupy		<i>Dobudovaná technická učebňa</i>					
Užívatelia		<i>Žiaci ZŠ</i>					
Indikátory monitoringu		1					
Poznámky		RIUS					
<b>Realizácia projektu</b>							
Fáza/míľnik		Súčinnosť iného odboru alebo subjektu			Termín (mesiac/rok)		
Vypracovanie projektovej dokumentácie		<i>Projektant</i>			2019		
Vydanie stavebného povolenia		<i>Stavebný úrad</i>			2019		
Spracovanie a registrácia žiadosti o NFP, zhromaždenie príloh		<i>Externý manažment</i>			2019		
Verejné obstarávanie		<i>Odborne spôsobilá osoba</i>			2019		
Predloženie projektu		<i>Mesto Nemšová</i>			2019		
Realizácia		<i>Víťazný dodávateľ</i>			2019		
<b>Financovanie projektu</b>							
Druh výdavku	Termín (rok)	Náklady spolu (eur)	z toho verejné zdroje				z toho súkromné zdroje
			EU	ŠR	VÚC	Mesto	
Realizácia projektu	2019	100 000			95 000	5 000	
<b>Spolu</b>		<b>100 000</b>			<b>95 000</b>	<b>5 000</b>	

<b>Základné údaje o projektovom zámere č. 2.12.3</b>							
Názov projektu		<i>Modernizácia prírodovedných učební</i>					
Garant		<i>Mesto Nemšová</i>					
Partneri garanta (spolupráca s ...)		<i>Základná škola J. Palu Nemšová</i>					
Začatie a ukončenie projektu (od ..... do .....)		<i>2019</i>					
Stav projektu pred realizáciou		<i>Nedostatočné vybavenie prírodovedných učební</i>					
Cieľ projektu		<i>Zvýšenie kvality poskytovaných služieb žiakom</i>					
Výstupy		<i>Dobudované prírodovedné učebne</i>					
Užívatelia		<i>Žiaci ZŠ</i>					
Indikátory monitoringu		<i>1</i>					
Poznámky		<i>RIUS</i>					
<b>Realizácia projektu</b>							
Fáza/míľnik		Súčinnosť iného odboru alebo subjektu			Termín (mesiac/rok)		
Vypracovanie projektovej dokumentácie		<i>Projektant</i>			<i>2019</i>		
Vydanie stavebného povolenia		<i>Stavebný úrad</i>			<i>2019</i>		
Spracovanie a registrácia žiadosti o NFP, zhromaždenie príloh		<i>Externý manažment</i>			<i>2019</i>		
Verejné obstarávanie		<i>Odborne spôsobilá osoba</i>			<i>2019</i>		
Predloženie projektu		<i>Mesto Nemšová</i>			<i>2019</i>		
Realizácia		<i>Víťazný dodávateľ</i>			<i>2019</i>		
<b>Financovanie projektu</b>							
Druh výdavku	Termín (rok)	Náklady spolu (eur)	z toho verejné zdroje				z toho súkromné zdroje
			EU	ŠR	VÚC	Mesto	
Realizácia projektu	<i>2019</i>	<i>100 000</i>			<i>95 000</i>	<i>5 000</i>	
<b>Spolu</b>		<b><i>100 000</i></b>			<b><i>95 000</i></b>	<b><i>5 000</i></b>	

<b>Základné údaje o projektovom zámere č. 2.12.4</b>							
Názov projektu	<i>ZŠ J. Palu v Nemšovej, škola 3. tisícročia – II. etapa</i>						
Garant	<i>Mesto Nemšová</i>						
Partneri garanta (spolupráca s ...)	<i>Základná škola J. Palu Nemšová</i>						
Začatie a ukončenie projektu (od ..... do .....)	<i>2019 - 2020</i>						
Stav projektu pred realizáciou	<i>nevyužívané podkrovie budovy ZŠ</i>						
Cieľ projektu	<i>Zvýšenie kvality poskytovaných služieb žiakom</i>						
Výstupy	<i>zrekonštruované podkrovie, vybudované nové učebne</i>						
Užívatelia	<i>Žiaci ZŠ</i>						
Indikátory monitoringu	<i>1</i>						
Poznámky	<i>RIUS</i>						
<b>Realizácia projektu</b>							
Fáza/míľnik	Súčinnosť iného odboru alebo subjektu			Termín (mesiac/rok)			
Vypracovanie projektovej dokumentácie	<i>Projektant</i>			<i>2019</i>			
Vydanie stavebného povolenia	<i>Stavebný úrad</i>			<i>2019</i>			
Spracovanie a registrácia žiadosti o NFP, zhromaždenie príloh	<i>Externý manažment</i>			<i>2019</i>			
Verejné obstarávanie	<i>Odborne spôsobilá osoba</i>			<i>2019</i>			
Predloženie projektu	<i>Mesto Nemšová</i>			<i>2019</i>			
Realizácia	<i>Víťazný dodávateľ</i>			<i>2020</i>			
<b>Financovanie projektu</b>							
Druh výdavku	Termín (rok)	Náklady spolu (eur)	z toho verejné zdroje				z toho súkromné zdroje
			EU	ŠR	VÚC	Mesto	
Externý manažment	<i>2019</i>	<i>1 000</i>				<i>1 000</i>	
Príprava VO	<i>2019</i>	<i>1 000</i>				<i>1 000</i>	
Realizácia projektu	<i>2020</i>	<i>300 000</i>			<i>285 000</i>	<i>15 000</i>	
<b>Spolu</b>		<b><i>302 000</i></b>			<b><i>285 000</i></b>	<b><i>17 000</i></b>	



<b>Základné údaje o projektovom zámere č. 3.1.1</b>							
Názov projektu		<i>Rekonštrukcia vodovodných sietí ulica SNP a Šidlíkové</i>					
Garant		<i>Mesto Nemšová</i>					
Partneri garanta (spolupráca s ...)		-					
Začatie a ukončenie projektu (od ..... do .....)		2019					
Stav projektu pred realizáciou		<i>Zanesený vodovod</i>					
Cieľ projektu		<i>Zlepšenie vodohospodárskej infraštruktúry</i>					
Výstupy		<i>Zrekonštruované vodovodné siete</i>					
Užívatelia		<i>Obyvatelia mesta</i>					
Indikátory monitoringu		<i>Šidlíkové 250 m, SNP 1000 m</i>					
Poznámky		<i>RIUS</i>					
<b>Realizácia projektu</b>							
Fáza/míľnik		Súčinnosť iného odboru alebo subjektu			Termín (mesiac/rok)		
Vypracovanie projektovej dokumentácie		<i>Projektant</i>			2019		
Vydanie stavebného povolenia		<i>Stavebný úrad</i>			2019		
Spracovanie a registrácia žiadosti o NFP, zhromaždenie príloh		<i>Externý manažment</i>			2019		
Verejné obstarávanie		<i>Odborne spôsobilá osoba</i>			2019		
Predloženie projektu		<i>Mesto Nemšová</i>			2019		
Realizácia		<i>Vítazný dodávateľ</i>			2019		
<b>Financovanie projektu</b>							
Druh výdavku	Termín (rok)	Náklady spolu (eur)	z toho verejné zdroje				z toho súkromné zdroje
			EU	ŠR	VÚC	Mesto	
Realizácia projektu	2019	160 000			152 000	8 000	
<b>Spolu</b>		<b>160 000</b>			<b>152 000</b>	<b>8 000</b>	

<b>Základné údaje o projektovom zámere č. 3.1.2</b>							
Názov projektu		<i>Rekonštrukcia vodovodných sietí v Trenčianskej Závade</i>					
Garant		<i>Mesto Nemšová</i>					
Partneri garanta (spolupráca s ...)		-					
Začatie a ukončenie projektu (od ..... do .....)		2019					
Stav projektu pred realizáciou		<i>Zanesený vodovod</i>					
Cieľ projektu		<i>Zlepšenie vodohospodárskej infraštruktúry</i>					
Výstupy		<i>Zrekonštruované vodovodné siete</i>					
Užívatelia		<i>Obyvatelia mesta</i>					
Indikátory monitoringu		800 m					
Poznámky		RIUS					
<b>Realizácia projektu</b>							
Fáza/míľnik		Súčinnosť iného odboru alebo subjektu			Termín (mesiac/rok)		
Vypracovanie projektovej dokumentácie		<i>Projektant</i>			2019		
Vydanie stavebného povolenia		<i>Stavebný úrad</i>			2019		
Spracovanie a registrácia žiadosti o NFP, zhromaždenie príloh		<i>Externý manažment</i>			2019		
Verejné obstarávanie		<i>Odborne spôsobilá osoba</i>			2019		
Predloženie projektu		<i>Mesto Nemšová</i>			2019		
Realizácia		<i>Vítazný dodávateľ</i>			2019		
<b>Financovanie projektu</b>							
Druh výdavku	Termín (rok)	Náklady spolu (eur)	z toho verejné zdroje				z toho súkromné zdroje
			EU	ŠR	VÚC	Mesto	
Realizácia projektu	2019	100 000			95 000	5 000	
<b>Spolu</b>		<b>100 000</b>			<b>95 000</b>	<b>5 000</b>	

<b>Základné údaje o projektovom zámere č. 3.2</b>							
Názov projektu	<i>Dobudovanie kanalizácie – časť Euborča, Trenčianska Závada, Nemšová</i>						
Garant	<i>Mesto Nemšová</i>						
Partneri garanta (spolupráca s ...)	-						
Začatie a ukončenie projektu (od ..... do .....)	<i>2016 - 2020</i>						
Stav projektu pred realizáciou	<i>70%</i>						
Cieľ projektu	<i>Dobudovanie infraštruktúry v meste</i>						
Výstupy	<i>Dobudovaná kanalizácia v časti Luborča</i>						
Užívatelia	<i>Obyvatelia mesta</i>						
Indikátory monitoringu	<i>100%</i>						
Poznámky	<i>Envirofond</i>						
<b>Realizácia projektu</b>							
Fáza/míľnik	Súčinnosť iného odboru alebo subjektu	Termín (mesiac/rok)					
Spracovanie a registrácia žiadosti o NFP, zhromaždenie príloh	<i>Externý manažment</i>	<i>2016</i>					
Predloženie projektu	<i>Mesto Nemšová</i>	<i>2016</i>					
Realizácia	<i>Víťazný dodávateľ</i>	<i>2016 - 2020</i>					
<b>Financovanie projektu</b>							
Druh výdavku	Termín (rok)	Náklady spolu (eur)	z toho verejné zdroje				z toho súkromné zdroje
			EU	ŠR	VÚC	Mesto	
Realizácia projektu	<i>2020</i>	<i>652 560</i>		<i>619 932</i>		<i>32 628</i>	
<b>Spolu</b>		<b><i>652 560</i></b>		<b><i>619 932</i></b>		<b><i>32 628</i></b>	

<b>Základné údaje o projektovom zámere č. 3.3</b>							
Názov projektu	<i>Zlepšenie životného prostredia v meste Nemšová – regenerácia vnútroblokov sídlisk</i>						
Garant	<i>Mesto Nemšová</i>						
Partneri garanta (spolupráca s ...)	-						
Začatie a ukončenie projektu (od ..... do .....)	<i>2019</i>						
Stav projektu pred realizáciou	<i>Neestetický a nevyhovujúci stav vnútroblokových sídlisk</i>						
Cieľ projektu	<i>Zvýšenie enviromentálneho prostredia mesta</i>						
Výstupy	<i>Regenerácia vnútroblokových sídlisk</i>						
Užívatelia	<i>Obyvatelia mesta</i>						
Indikátory monitoringu	<i>1</i>						
Poznámky	<i>RIUS</i>						
<b>Realizácia projektu</b>							
Fáza/míľnik	Súčinnosť iného odboru alebo subjektu	Termín (mesiac/rok)					
Vypracovanie projektovej dokumentácie	<i>Projektant</i>	<i>2019</i>					
Vydanie stavebného povolenia	<i>Stavebný úrad</i>	<i>2019</i>					
Spracovanie a registrácia žiadosti o NFP, zhromaždenie príloh	<i>Externý manažment</i>	<i>2019</i>					
Verejné obstarávanie	<i>Odborne spôsobilá osoba</i>	<i>2019</i>					
Predloženie projektu	<i>Mesto Nemšová</i>	<i>2019</i>					
Realizácia	<i>Víťazný dodávateľ</i>	<i>2019</i>					
<b>Financovanie projektu</b>							
Druh výdavku	Termín (rok)	Náklady spolu (eur)	z toho verejný zdroj				z toho súkromné zdroje
			EU	ŠR	VÚC	Mesto	
Realizácia projektu	<i>2019</i>	<i>200 000</i>			<i>190 000</i>	<i>10 000</i>	
<b>Spolu</b>		<b><i>200 000</i></b>			<b><i>190 000</i></b>	<b><i>10 000</i></b>	

<b>Základné údaje o projektovom zámere č. 3.4</b>							
Názov projektu	<i>Spevnenie brehov Euborčianskeho a Závadského potoka</i>						
Garant	<i>Mesto Nemšová</i>						
Partneri garanta (spolupráca s ...)	-						
Začatie a ukončenie projektu (od ..... do .....)	<i>2008 - 2020</i>						
Stav projektu pred realizáciou	<i>Podmývanie brehov, vylievanie vody</i>						
Cieľ projektu	<i>Zvýšenie bezpečnosti obyvateľov mesta</i>						
Výstupy	<i>Posilnené brehy Kľúčovského potoka</i>						
Užívatelia	<i>Obyvatelia mesta</i>						
Indikátory monitoringu	<i>1</i>						
Poznámky	<i>Kvalita životného prostredia</i>						
<b>Realizácia projektu</b>							
Fáza/míľnik	Súčinnosť iného odboru alebo subjektu	Termín (mesiac/rok)					
Vypracovanie projektovej dokumentácie	<i>Projektant</i>	<i>2008</i>					
Vydanie stavebného povolenia	<i>Stavebný úrad</i>	<i>2019</i>					
Spracovanie a registrácia žiadosti o NFP, zhromaždenie príloh	<i>Externý manažment</i>	<i>2019</i>					
Verejné obstarávanie	<i>Odborne spôsobilá osoba</i>	<i>2019</i>					
Predloženie projektu	<i>Mesto Nemšová</i>	<i>2019</i>					
Realizácia	<i>Vítazný dodávateľ</i>	<i>2019 - 2020</i>					
<b>Financovanie projektu</b>							
Druh výdavku	Termín (rok)	Náklady spolu (eur)	z toho verejné zdroje				z toho súkromné zdroje
			EU	ŠR	VÚC	Mesto	
Externý manažment	<i>2019</i>	<i>1 000</i>				<i>1 000</i>	
Príprava VO	<i>2019</i>	<i>1 000</i>				<i>1 000</i>	
Realizácia projektu	<i>2020</i>	<i>300 000</i>	<i>300 000</i>				
<b>Spolu</b>		<b><i>302 000</i></b>	<b><i>300 000</i></b>			<b><i>2 000</i></b>	

<b>Základné údaje o projektovom zámere č. 3.5</b>							
Názov projektu	<i>Rekultivácia uzatvorenej skládky Volovce</i>						
Garant	<i>Mesto Nemšová</i>						
Partneri garanta (spolupráca s ...)	-						
Začatie a ukončenie projektu (od ..... do .....)	<i>2015 - 2020</i>						
Stav projektu pred realizáciou	<i>Nedokončená uzávierka</i>						
Cieľ projektu	<i>Zvýšenie kvality mesta v enviromentálnej oblasti</i>						
Výstupy	<i>Fólia, oplatenie, odvodnenie, zásypy, zhnutenie</i>						
Užívatelia	<i>Obyvatelia mesta</i>						
Indikátory monitoringu	<i>1</i>						
Poznámky	<i>OP Životné prostredie</i>						
<b>Realizácia projektu</b>							
Fáza/míľnik	Súčinnosť iného odboru alebo subjektu	Termín (mesiac/rok)					
Vypracovanie projektovej dokumentácie	<i>Projektant</i>	<i>8/2015</i>					
Vydanie stavebného povolenia	<i>Stavebný úrad</i>	<i>02/2017</i>					
Spracovanie a registrácia žiadosti o NFP, zhromaždenie príloh	<i>Externý manažment</i>	<i>04/2017</i>					
Verejné obstarávanie	<i>OSO</i>	<i>03/2017</i>					
Predloženie projektu	<i>Mesto Nemšová</i>	<i>04/2017</i>					
Realizácia	<i>Vítazný dodávateľ</i>	<i>05/2017 - 2020</i>					
<b>Financovanie projektu</b>							
Druh výdavku	Termín (rok)	Náklady spolu (eur)	z toho verejné zdroje				z toho súkromné zdroje
			EU	ŠR	VÚC	Mesto	
Spracovanie projektovej dokumentácie	<i>2015</i>	<i>20 000</i>				<i>20 000</i>	
Externý manažment	<i>2017</i>	<i>3 000</i>				<i>3 000</i>	
Príprava VO	<i>2017</i>	<i>1 500</i>				<i>1 500</i>	
Realizácia projektu	<i>2020</i>	<i>800 000</i>	<i>800 000</i>				
<b>Spolu</b>		<b><i>824 500</i></b>	<b><i>800 000</i></b>			<b><i>24 500</i></b>	

## *Časť D: Realizačná časť*

Realizačná časť je zameraná na popis postupov inštitucionálneho a organizačného zabezpečenia realizácie programu rozvoja mesta, systém monitorovania a hodnotenia plnenia programu rozvoja mesta s ustanovením merateľných ukazovateľov, vecný a časový harmonogram realizácie programu rozvoja mesta s formou akčných plánov. Realizačná časť obsahuje:

- východiská,
- popis úloh jednotlivých partnerov pri realizácii PHSR,
- popis postupov inštitucionálneho a organizačného zabezpečenia,
- stručný popis komunikačnej stratégie PHSR k jednotlivým cieľovým skupinám,
- popis systému monitorovania a hodnotenia plnenia PHSR,
- akčný plán s výhľadom na roky 2015 – 2017.

### *Časť 4.1 Východiská a popis úloh jednotlivých partnerov pri realizácii*

Mestský úrad Nemšová má v oblasti prípravy a realizácie programu rozvoja dostatočné skúsenosti na programovej aj projektovej úrovni. Pri realizácii PHSR vystupujú ako partneri obyvatelia mesta, ktorí boli prizvaní a zúčastnili sa verejných stretnutí, kde definovali svoje požiadavky. Následne aktívne pristupovali k prerokovaniu finálneho návrhu PHSR mesta. V rámci prípravy dokumentu bol vypracovaný dotazník, ktorý bol distribuovaný do domácností. Rovnako tak poslanci a zamestnanci MsÚ boli prizvaní ku konzultácii jednotlivých častí strategického dokumentu.

### *Časť 4.2 Popis postupov organizačného a inštitucionálneho zabezpečenia*

Realizácia PHSR mesta je činnosťou samosprávy mesta, a tá ju vykonáva prostredníctvom svojich orgánov. Samospráva jedenkrát ročne získa a spracuje pripomienky poslancov, MsÚ, partnerov a verejnosti, do leta v čase začiatku prípravy rozpočtu na ďalší rok. Táto činnosť naplánovaná do termínu december príslušného roku, kedy bude predložené hodnotenie PHSR za predchádzajúci rok, aj jeho prípadná aktualizácia.

Vo vzťahu k realizácii PHSR mestské zastupiteľstvo berie na vedomie návrh strategickej časti dokumentu, schvaľuje celý dokument PHSR a každoročne schvaľuje vyhodnotenie jeho plnenia. Mestské zastupiteľstvo taktiež schvaľuje spolufinancovanie projektov. Mestské zastupiteľstvo schvaľuje každoročne hodnotiace a monitorovacie správy, rozhoduje o prípadných zmenách a aktualizácii programu.

Najvyšším výkonným orgánom mesta a jeho predstaviteľom je primátor. Rozhoduje vo všetkých veciach správy mesta, ktoré nespádajú do právomocí a kompetencií mestského zastupiteľstva. Primátor sa spolupodieľal na príprave dokumentu, riadil proces realizácie, podpisuje schválenie celého dokumentu, vykonáva uznesenia a zastupuje mesto vo vzťahu k Programu hospodárskeho a sociálneho rozvoja mesta Nemšová 2014-2020 k štátnym orgánom, k právnickým a fyzickým osobám. Inštitucionálnu a administratívnu stránku zabezpečuje mestský úrad.

### **Časť 4.3 Komunikačná stratégia**

Rôzne formy komunikácie budú súčasťou každého z pripravovaných a realizovaných projektov PHSR v rámci povinnej i nep povinnej činnosti informovania a publicity (pri projektoch financovaných z EŠIF a dotačných titulov), alebo v rámci komunikácie zainteresovaných cieľových skupín pri príprave a realizácii jednotlivých projektov.

Komunikácia prebieha priamou účasťou na zasadnutiach mestského zastupiteľstva. Dôležitým nástrojom komunikácie je pre mesto webová stránka, informačné tabule a rozhlas. Komunikácia s obyvateľmi prebieha neustále až do ukončenia platnosti PHSR. Ďalším nástrojom komunikácie sú i rokovania v rámci mestského zastupiteľstva, kde materiál na rokovanie pripravuje primátor mesta v súčinnosti so zamestnancami mesta. Rovnako tak hlavný kontrolór, vychádzajúc z definície jeho funkcie, môže dať stanovisko k prerokovanému materiálu.

### **Časť 4.4 Systém monitorovania a hodnotenia**

Cieľom monitoringu akčného plánu a projektových zámerov mesta Nemšová je zostaviť komplexnú informáciu o tom, ako sa plnia opatrenia navrhnuté v PHSR počas celého obdobia platnosti dokumentu. Tieto údaje sú k dispozícii pre samosprávu a širokú verejnosť.

Samospráva jedenkrát ročne získa a spracuje pripomienky partnerov, MsÚ, poslancov a verejnosti, do leta v čase začiatku prípravy rozpočtu na ďalší rok. Táto činnosť je naplánovaná do termínu príslušného roku, kedy bude predložené hodnotenie PHSR za predchádzajúci rok, jeho prípadná aktualizácia, hodnotenie ukazovateľov vrátane korekcií v rámci pravidelného každoročného hodnotenia. V prípade nutnosti korekcií mimo stanovené termíny vykoná korekciu primátor mesta. Celkový plán hodnotenia je spracovaný vo Formulári R 5.

Akčný plán je zoradený podľa opatrení a aktivít. Realizáciu navrhnutých aktivít a ich monitoring zabezpečuje štatutárny zástupca mesta Nemšová, alebo poverený pracovník mestského úradu. V niektorých prípadoch je ako realizátor danej aktivity uvedený iný subjekt (investor, prevádzkovateľ, partnerská inštitúcia a pod.). V akčnom pláne sú vymenované



aktivity bežného, kapitálového a podporného charakteru podľa oblastí. Ide o aktivity, ktoré je potrebné realizovať v ďalšom období. Akčný plán a projektové zámery sú spracované na základe údajov v schválenom rozpočte obce. Aktuálna verzia akčného plánu a projektových zámerov je na webovej stránke obce [www.nemsova.sk](http://www.nemsova.sk)

Správa o plnení akčného plánu a projektových zámerov bude spracovaná vždy k 1.12. príslušného roka v zmysle Programu hospodárskeho a sociálneho rozvoja mesta Nemšová na obdobie 2014 - 2020.

### Formulár č. R 3 - Záznam z monitorovania

#### Monitorovanie a hodnotenie

Správa o plnení akčného plánu a projektových zámerov mesta Nemšová bude spracovaná vždy k 1.12. príslušného roka v zmysle Programu hospodárskeho a sociálneho rozvoja mesta Nemšová na obdobie 2014-2020. Cieľom monitoringu akčného plánu a projektových zámerov mesta Nemšová je zostaviť komplexnú informáciu o tom, ako sa plnia opatrenia navrhnuté v PHSR mesta Nemšová počas celého obdobia platnosti dokumentu v rokoch 2014-2020. Tieto údaje sú k dispozícii pre samosprávu a širokú verejnosť.

Akčný plán mesta Nemšová je zoradený podľa opatrení a aktivít. Realizáciu navrhnutých aktivít a ich monitoring zabezpečuje štatutárny zástupca mesta Nemšová, alebo poverený pracovník mestského úradu. V niektorých prípadoch je ako realizátor danej aktivity uvedený iný subjekt (investor, prevádzkovateľ, partnerská inštitúcia a pod.) V akčnom pláne sú vymenované aktivity bežného, kapitálového a podporného charakteru v časovom slede. Ide o aktivity, ktoré je potrebné realizovať v ďalšom období.

Akčný plán a projektové zámery sú spracované na základe údajov v schválenom rozpočte mesta.

Aktuálna verzia akčného plánu a projektových zámerov je na webovej stránke obce [www.nemsova.sk](http://www.nemsova.sk).

Ďalší monitoring akčného plánu a projektových zámerov sa uskutoční ku dňu 1.12.2015

Monitorovacia správa tvorí prílohu č.5 tejto PHSR.

### Formulár č. R 5 - Plán hodnotenia a monitorovania

Plán priebežných hodnotení PHSR na programové obdobie 2014 - 2020		
Typ hodnotenia	Vykonať prvýkrát	Dôvod vykonania/ periodicita

<b>Strategické hodnotenie</b>	V roku 2017	podľa rozhodnutia obce/koordinátora PHSR a vzniknutej spoločenskej potreby
<b>Operatívne hodnotenie</b>		
Tematické hodnotenie časti PHSR	Každoročne do 1.12. daného kalendárneho roku	Kontrola opatrení plánovaných k realizácii v danom kalendárnom roku.
Ad hoc mimoriadne hodnotenie	Podľa potreby	pri značnom odklone od stanovených cieľov a doľahnutých hodnôt ukazovateľov pri návrhu na revíziu PHSR
Ad hoc hodnotenie celého PHSR alebo jeho časti	Podľa potreby	na základe rozhodnutia starostu/primátora, kontrolného orgánu obce/mesta, podnetu poslancov; na základe protokolu NKÚ SR, správy auditu ...

Zdroj: vlastné spracovanie

### Formulár č. R 1 - Akčný plán

<b>Akčný plán pre rozvoj hospodárskej oblasti v meste Nemšová</b>			
Opatrenie, aktivita	Termín (rok)	Zodpovedný	Financovanie
<b>Projekt 1.2.2</b> Doplnenie cyklistického značenia			
<b>Aktivita 1.2.2.1</b> Vypracovanie projektu cyklistického značenia ( <i>spolupráca s MAS Vršatec</i> )	2016	Samospráva mesta Nemšová, MAS Vršatec	0
<b>Aktivita 1.2.2.2</b> Nákup a osadenie nových cykloznačiek a cuklosmerovníkov	2017	Samospráva mesta Nemšová	800 ( <i>možnosť riešiť cez malé grantové schémy</i> )
<b>Projekt 1.3</b> Rekonštrukcia vlakovej stanice			
<b>Aktivita 1.3.1</b> Vyvolanie rokovania o rekonštrukcii železničnej stanice Nemšová	2016	Samospráva mesta Nemšová, Železnice Slovenskej republiky	0
<b>Aktivita 1.3.2</b> Vypracovanie projektu rekonštrukcie železničnej stanice	2016 - 2017	Železnice Slovenskej republiky	0
<b>Aktivita 1.3.3</b> Rekonštrukcia železničnej stanice	2017 - 2020	Železnice Slovenskej republiky	0

<b>Akčný plán pre rozvoj sociálnej oblasti v meste Nemšová</b>			
Opatrenie, aktivita	Termín (rok)	Zodpovedný	Financovanie
<b>Projekt 2.3</b> Vybudovanie supermarketu			

<b>Aktivita 2.3.1</b> Vyčlenenie vhodného priestoru pre vybudovanie supermarketu	2016	Samospráva mesta Nemšová	0
<b>Aktivita 2.3.2</b> Aktívne vyhľadávanie a oslovenie potenciálneho záujemcu o podnikateľskú činnosť v oblasti prevádzky supermarketu, vedenie rokovania	2017 - 2018	Samospráva mesta Nemšová, podnikatelia	0
<b>Projekt 2.4</b> Rekonštrukcia kaštieľa v Kľúčovom			
<b>Aktivita 2.4.1</b> Vyvolanie rokovania so súčasným majiteľom kaštieľa o jeho rekonštrukcii	2016	Samospráva mesta Nemšová, majiteľ kaštieľa	0
<b>Projekt 2.5.1</b> Rekonštrukcia detského ihriska v Ľuborči			
<b>Aktivita 2.5.1.1</b> Doplnenie nových prvkov na detské ihriská v obci	2016	Samospráva mesta Nemšová, dodávateľ	3 500 <i>(možnosť riešiť cez malé grantové schémy a rozpočet mesta)</i>
<b>Aktivita 2.5.1.2</b> Oprava existujúcich detských prvkov, ktoré nepotrebujú nevyhnutne výmenu	2016	Samospráva mesta Nemšová, dobrovoľníci	1 000 <i>(možnosť riešiť cez malé grantové schémy a rozpočet mesta)</i>
<b>Projekt 2.5.2</b> Rekonštrukcia detského ihriska v Kľúčovom			
<b>Aktivita 2.5.2.1</b> Doplnenie nových prvkov na detské ihriská v obci	2016	Samospráva mesta Nemšová, dodávateľ	3 500 <i>(možnosť riešiť cez malé grantové schémy a rozpočet mesta)</i>
<b>Aktivita 2.5.2.2</b> Oprava existujúcich detských prvkov, ktoré nepotrebujú nevyhnutne výmenu	2016	Samospráva mesta Nemšová, dobrovoľníci	1 000 <i>(možnosť riešiť cez malé grantové schémy)</i>
<b>Projekt 2.9</b> Podpora kultúrno – spoločenských a športových podujatí v meste			
<b>Aktivita 2.9.1</b> Vypracovanie harmonogramu kultúrnych podujatí, ktoré má obec v pláne počas roka organizovať	Každoročne k dátumu: január 2015 január 2016 január 2017 január 2018 január 2019 január 2020	Samospráva mesta Nemšová	0

<b>Aktivita 2.9.2</b> Organizovanie tradičných podujatí	2015 - 2020	Samospráva mesta Nemšová, dobrovoľníci	4 300 ročne
<i>Stavanie mája</i>	30. apríl 2015 30. apríl 2016 30. apríl 2017 30. apríl 2018 30. apríl 2019 30. apríl 2020	Samospráva mesta Nemšová, dobrovoľníci	2015: 200 2016: 200 2017: 200 2018: 200 2019: 200 2020: 200
<i>Beh okolo Ľuborče</i>	november 2015 november 2016 november 2017 november 2018 november 2019 november 2020	Samospráva mesta Nemšová, TJ Ľuborča	2015: 500 2016: 500 2017: 500 2018: 500 2019: 500 2020: 500
<i>Nemšovský jarmok</i>	august 2015 august 2016 august 2017 august 2018 august 2019 august 2020	Samospráva mesta Nemšová, dobrovoľníci	2015: 500 2016: 500 2017: 500 2018: 500 2019: 500 2020: 500
<i>Letné kino</i>	júl – august 2015 júl – august 2016 júl – august 2017 júl - august 2018 júl - august 2019 júl – august 2020	Samospráva mesta Nemšová, dobrovoľníci,	2015: 100 2016: 100 2017: 100 2018: 100 2019: 100 2020: 100
<i>Mestský ples</i>	január 2015 január 2016 január 2017 január 2018 január 2019 január 2020	Samospráva mesta Nemšová	2015: 2 000 2016: 2 000 2017: 2 000 2018: 2 000 2019: 2 000 2020: 2 000
<i>Deň svätého Huberta</i>	jún 2015 jún 2016 jún 2017 jún 2018 jún 2019 jún 2020	Samospráva mesta Nemšová, Občianske zruženie Hubert Ľuborča, dobrovoľníci, farnosť Nemšová	2015: 1 000 2016: 1 000 2017: 1 000 2018: 1 000 2019: 1 000 2020: 1 000
<b>Aktivita 2.8.3</b> Organizovanie nových podujatí	2015 - 2017	Samospráva mesta Nemšová dobrovoľníci	700 ročne
<i>Beh oslobodenia</i>	apríl 2015 apríl 2016 apríl 2017 apríl 2018 apríl 2019 apríl 2020	Samospráva mesta Nemšová, dobrovoľníci	2015: 500 2016: 500 2017: 500 2018: 500 2019: 500 2020: 500
<i>Bazárik kníh s besedou</i>	júl 2015 júl 2016 júl 2017	Samospráva mesta Nemšová, dobrovoľníci,	2015: 200 2016: 200 2017: 200

	júl 2018 júl 2019 júl 2020		2018: 200 2019: 200 2020: 200
<b>Projekt 2.11 Rekonštrukcia mlyna</b>			
<b>Aktivita 2.11.1</b> Vyvolanie rokovania so súčasným majiteľom mlyna o jeho rekonštrukcii	2016	Samospráva mesta Nemšová, majiteľ mlyna	0
<b>Aktivita 2.11.2</b> Vypracovanie projektovej dokumentácie k rekonštrukcii mlyna	2017	Samospráva mesta Nemšová	5 000
<b>Aktivita 2.11.3</b> Rekonštrukcia mlyna	2018 - 2020	majiteľ mlyna, dodávateľ	0

<b>Akčný plán pre rozvoj environmentálnej oblasti v meste Nemšová</b>			
Opatrenie, aktivita	Termín (rok)	Zodpovedný	Financovanie
<b>Projekt 3.6 Vybudovanie rekreačnej zóny Baštiny</b>			
<b>Aktivita 3.6.1</b> Označenie tých častí obce, kde je potrebné zrekultivovať zeleň	2015	Samospráva mesta Nemšová	0
<b>Aktivita 3.6.2</b> Rekultivácia zelene – kosenie, čistenie od konárov	Každý rok podľa potreby	Samospráva mesta Nemšová	200
<b>Aktivita 3.6.3</b> Vyzbieranie odpadkov a ich vytriedenie – usporiadanie brigády	2016	Samospráva mesta Nemšová, dobrovoľníci	0
<b>Aktivita 3.6.4</b> Nákup a osadenie lavičiek	2017	Samospráva mesta Nemšová, dobrovoľníci, dodávateľ	1 000
<b>Aktivita 3.6.5</b> Vybudovanie murovaného ohniska	2017	Samospráva mesta Nemšová, dobrovoľníci	200

## Formulár č. R 7 - Záznam z verejného prerokovania 2

## **Zápis o prerokovaní strategického dokumentu v komisiách samosprávy**

**Názov dokumentu: Program hospodárskeho a sociálneho rozvoja mesta Nemšová**

**Termín pripomienkowania: 1. -11. 9. 2015**

### **Pripomienka č. 1**

Text pripomienky:

- nesprávne uvedené údaje - obec Zamarovce alebo obec Bolešov
- Nemšová je mesto a malo by sa v dokumente písať ako o meste a nie o obci
- dokument obsahuje chybné číselné údaje - údaje z tabuľkových častí nekorešpondujú s textovou časťou ... napr. v časti obyvateľstvo
- nesprávne údaje o záujmových organizáciách ... treba napísať kompletný názov organizácie
- Nemšovský jarmok v roku 2007 oslávil už svoje 19. výročie - opraviť

Pripomienka sa týka časti dokumentu: Časť A: Analytická časť

Vyjadrenie odborného útvaru: *pripomienku akceptujeme*

**Počet pripomienok:** celkový počet: 1 akceptované: 1

**Zápis spracoval:** *Mgr. Darina Krausová, dňa 22. 10. 2015, podpis*

Finančná časť obsahuje finančné zabezpečenie jednotlivých opatrení a aktivít, inštitucionálnu a organizačnú stránku realizácie programu rozvoja mesta.

Táto časť obsahuje:

- indikatívny finančný plán na celú realizáciu PHSR,
- model viaczdrojového financovania jednotlivých opatrení, aktivít (projektov) za účasti sociálno-ekonomických partnerov v území v prepojení na programový rozpočet mesta,
- hodnotiacu tabuľku pre výber projektov.

**Formulár č. F 3 - Hodnotiace tabuľky pre výber projektov (upravený pre potreby mesta)**

Kategória	Úroveň dôležitosti	Hodnotiace kritérium - Opis podmienok pre zaradenie do priority	Projekt
1	Najvyššia	a) Projekty vyplývajúce zo zákona a/alebo legislatívy EÚ b) Projekty riešiace havarijnú alebo mimoriadnu situáciu c) Projekty vyznačujúce sa najvyššou mierou dôležitosti, potreby a nevyhnutnosti pre mesto Splnená jedna z podmienok	1.1.1. 1.1.5. 1.4.2. 1.4.3. 2.1.1. 3.2.
2	Vysoká	a) Projekty vyplývajúce z územného plánu obce b) Projekty s právoplatným stavebným povolením a ukončeným VO c) Projekty vyznačujúce sa vyššou mierou dôležitosti pre mesto Splnená jedna z podmienok	1.4.1. 2.3. 2.6.2. 2.7.1. 2.8. 3.1.1. 3.1.2.
3	Stredná	a) Projekty, ktoré majú možnosť uchádzať sa o cudzie a doplnkové zdroje financovania b) Projekty vyznačujúce sa strednou mierou dôležitosti	1.2.1. 1.2.2. 1.5. 2.1.2. 2.1.3. 2.5.1. 2.5.2. 2.9. 3.4. 3.5.
4	Nízka	a) Projekty definované ako zámery / v štádiu úvah.	1.1.2. 1.1.3. 1.1.4. 2.6.1. 2.7.2. 2.12.1. 2.12.2. 2.12.3. 2.12.4. 3.3. 3.6.
5	Najnižšia	Ostatné	1.3.

			2.2. 2.4. 2.6.3. 2.10. 2.11.
--	--	--	--

Zdroj: vlastné spracovanie

**Formulár č. F 5 - Príklad modelu viacdrojového financovania – intervenčná matica**

Viacdrojové financovanie							
Prioritná oblasť	Celkové náklady	Verejné zdroje					Súkromné zdroje
		EÚ	Štát	VÚC	Mesto	Spolu	
<b>Projekt 1.1.1</b> Rekonštrukcia miestnej komunikácie na Záhumní	141 000	-	-	-	141 000	141 000	-
<b>Projekt 1.1.2</b> Rekonštrukcia miestnej komunikácie Kukučínova	62 000	-	-	-	62 000	62 000	-
<b>Projekt 1.1.3</b> Rekonštrukcia miestnej komunikácie od Holubyho do Doliny	102 000	-	-	-	102 000	102 000	-
<b>Projekt 1.1.4</b> Rekonštrukcia miestnej komunikácie Sládkovičova	53 000	-	-	-	53 000	53 000	-
<b>Projekt 1.1.5</b> Rekonštrukcia miestnej komunikácie Školská	32 500	-	-	-	32 500	32 500	-
<b>Projekt 1.2.1</b> Vybudovanie prechodu pod most pre peších a cyklistov cez rieku Vlára	300 000	-	-	300 000	-	300 000	-
<b>Projekt 1.2.2</b> Doplnenie cyklistického značenia	800	-	-	-	800	800	-
<b>Projekt 1.4.1</b> Vybudovanie cyklochodníka Nemšová - Kľúčové	104 500	100 000	-	-	4 500	104 500	-
<b>Projekt 1.4.2</b> Rekonštrukcia	52 000	-	-	-	52 000	52 000	-



chodníkov Železničná								
<b>Projekt 1.4.3</b> Rekonštrukcia chodníkov Janka Palu	104 500	-	-	-	104 500	104 500	-	
<b>Projekt 1.5</b> Dokončenie rekonštrukcie verejného osvetlenia	302 750	-	302 750	-	-	302 750	-	
<b>Projekt 2.1.1</b> Rekonštrukcia mestského kúpaliska	706 500	-	-	-	706 500	-	-	
<b>Projekt 2.1.2</b> Rekonštrukcia TJ Ľuborča	73 000	-	70 000	-	3 000	73 000	-	
<b>Projekt 2.1.3</b> Rekonštrukcia sociálnych zariadení v športovej hale Nemšová	30 000	-	20 000	-	10 000	30 000	-	
<b>Projekt 2.2</b> Rozšírenie kamerového systému v meste	12 000	-	8 000	-	4 000	12 000	-	
<b>Projekt 2.5.1</b> Rekonštrukcia detského ihriska v Ľuborči	4 500	-	-	-	4 500	4 500	-	
<b>Projekt 2.5.2</b> Rekonštrukcia detského ihriska v Kľúčovom	4 500	-	-	-	4 500	4 500	-	
<b>Projekt 2.6.1</b> Stavebno- technické úpravy MŠ Nemšová za účelom rozšírenia kapacity MŠ	200 000	-	-	190 000	10 000	200 000	-	
<b>Projekt 2.6.2</b> Rozšírenie kapacity MŠ, elokované pracovisko Ľuborčianska 2, Nemšová	100 000	-	-	95 000	5 000	100 000	-	
<b>Projekt 2.6.3</b> Rozšírenie kapacity MŠ v Katolíckej spojenej škole	200 000	-	-	190 000	10 000	200 000	-	

<b>Projekt 2.7.1</b> Rekonštrukcia ZUŠ Ľuborča	608 000	-	600 000	-	8 000	608 000	-
<b>Projekt 2.7.2</b> Úprava a rozšírenie Centra sociálnych služieb v Nemšovej	884 000	-	-	839 800	44 200	884 000	-
<b>Projekt 2.8</b> Aktualizácia územného plánu	35 000	-	27 000	-	8 000	35 000	-
<b>Projekt 2.9</b> Podpora kultúrno – spoločenských a športových podujatí v meste	5 000	-	-	-	5 000	5 000	-
<b>Projekt 2.10</b> Budovanie nájomných bytov	2 014 000	-	2 000 000	-	14 000	2 014 000	-
<b>Projekt 2.11</b> Rekonštrukcia mlyna	5 000	-	-	-	5 000	5 000	-
<b>Projekt 2.12.1</b> Modernizácia jazykových učební	100 000	-	-	95 000	5 000	100 000	-
<b>Projekt 2.12.2</b> Modernizácia technických učební	100 000	-	-	95 000	5 000	100 000	-
<b>Projekt 2.12.3</b> Modernizácia prírodovedných učební	100 000	-	-	95 000	5 000	100 000	-
<b>Projekt 2.12.4</b> ZŠ J. Palu v Nemšovej, škola 3. tisícročia – II. etapa	302 000	-	-	285 000	17 000	302 000	-
<b>Projekt 3.1.1</b> Rekonštrukcia vodovodných sietí ulica SNP a Šidlíkové	160 000	-	-	152 000	8 000	160 000	-
<b>Projekt 3.1.2</b> Rekonštrukcia vodovodných sietí v Trenčianskej Závade	100 000	-	-	95 000	5 000	100 000	-
<b>Projekt 3.2</b> Dobudovanie kanalizácie – časť Ľuborča	652 560	-	619 932	-	32 628	652 560	-
<b>Projekt 3.3</b> Zlepšenie životného	200 000	-	-	190 000	10 000	200 000	-

prostredia v meste Nemšová – regenerácia vnútroblokov sídlisk							
<b>Projekt 3.4</b> Spevnenie brehov Ľuborčianskeho a Závadského potoka	302 000	300 000	-	-	2 000	302 000	-
<b>Projekt 3.5</b> Rekultivácia uzatvorenej skládky Volovce	824 500	800 000	-	-	24 500	824 500	-
<b>Projekt 3.6</b> Vybudovanie rekreačnej zóny Baštiny	1 400	-	-	-	1 400	1 400	-
<b>Spolu</b>	<b>8 979 010</b>	<b>1 200 000</b>	<b>3 647 682</b>	<b>2 621 800</b>	<b>1 509 528</b>	<b>9 256 210</b>	<b>-</b>

Zdroj: vlastné spracovanie

#### Formulár č. F 5 – Indikatívny rozpočet - sumarizácia

	Rok						
	2015	2016	2017	2018	2019	2020	Spolu €
<b>I. Hospodárska oblasť</b>	4 750	449 500	585 300	57 200	160 000	-	1 256 750
<b>II. Sociálna oblasť</b>	48 000	757 500	832 000	75 000	3 491 000	305 000	5 508 500
<b>III. Environmentálna oblasť</b>	20 200	200	5 700	200	462 000	1 752 560	2 240 860

Zdroj: vlastné spracovanie

#### Formulár č. F 2 - Finančný rámec pre realizáciu PHSR pre potreby súhrnného prehľadu plánovaných projektov a aktivít (Príloha č. 6)

## Záver

### Formulár č. Z 1 - Schválenie PHSR

Schválenie PHSR	
<b>Názov dokumentu</b>	Program hospodárskeho a sociálneho rozvoja mesta Nemšová na roky 2014 - 2020
<b>Štruktúra dokumentu</b>	<p><b>Časť A – Analytická časť</b> Analytická časť obsahuje komplexné hodnotenie a analýzu východiskovej situácie obce s väzbami na širšie územie.</p> <p><b>Časť B – Strategická časť</b> Táto časť obsahuje stratégiu rozvoja územia pri zohľadnení jeho vnútorných špecifík a určuje hlavné ciele a priority rozvoja obce.</p> <p><b>Časť C – Programová časť</b> Obsahuje najmä zoznam opatrení a aktivít na zabezpečenie realizácie PHSR.</p> <p><b>Časť D – Realizačná časť</b> Zameriava sa na popis postupov inštitucionálneho a organizačného zabezpečenia realizácie PHSR obce, systém monitorovania a hodnotenia plnenia PHSR s ustanovením merateľných ukazovateľov, tiež vecný a časový harmonogram realizácie PHSR formou akčných plánov</p> <p><b>Časť F – Finančná časť</b> Obsahuje finančné zabezpečenie jednotlivých opatrení a aktivít, inštitucionálnu a organizačnú stránku realizácie PHSR mesta.</p>
<b>Spracovanie</b>	<p>Program hospodárskeho a sociálneho rozvoja mesta Nemšová na roky 2014-2020 (ďalej len „PHSR 2014-2020“) bol spracovaný v súlade s Metodikou na vypracovanie programu hospodárskeho a sociálneho rozvoja obce/obcí/VÚC, ktorá bola vydaná Ministerstvom dopravy, výstavby a regionálneho rozvoja SR dňa 18/8/2014 a to v nadväznosti na novelu Zákona o podpore regionálneho rozvoja schválenej vládou SR 1. januára 2015.</p> <ul style="list-style-type: none"><li>- externí odborníci – spracovanie na kľúč, dodávateľ MAS Vršatec</li><li>- s poslancami, starostom a pracovníkmi samosprávy</li></ul> <p>Spracovanie dokumentu prebiehalo v termíne od mája 2014 – do júna 2015.</p> <p>Riadiaci tím pozostával z:</p> <p><b>Dodávateľ:</b> MAS Vršatec: Mgr. Petra Šupáková, Mgr. Darina Krausová</p> <p><b>Primátor mesta:</b> Ing. František Bagin</p> <p><b>Poslanci obecného zastupiteľstva:</b> František Begáň, Ján Gabriš</p> <p><b>Kontrolór mesta:</b></p>

	<p>Ing. Nadežda Papierniková  <b>Prednosta:</b>  Ing. Iveta Jurisová  <b>Projektový manažér mesta:</b>  Ing. Andrea Ondrejičková  <b>Zástupca z podnikateľského sektora:</b>  Ľuboš Švorec – reštaurácia Nemšovanka  Ing. Monika Mikulová – PD Vlára  <b>Zástupca z mimovládneho sektora:</b>  František Begáň – Hubert Ľuborča o.z.  Ing. Marcela Prekopová – OZ Peregrín</p> <p><i>Stretnutie riadiaceho tímu: 13. 5. 2015</i></p> <p>Komunikácia s verejnosťou prebiehala prostredníctvom vyplňania dotazníkov občanmi mesta Nemšová.</p> <table border="1" data-bbox="454 808 1329 960"> <tr> <td>Rozdaných v tlačenej forme</td> <td>1000</td> </tr> <tr> <td>Vrátených v tlačenej forme</td> <td>734</td> </tr> <tr> <td>Vyplnených online</td> <td>254</td> </tr> <tr> <td>Percento populácie</td> <td>15,8 %</td> </tr> </table> <p>Financovanie spracovania si mesto hradí z vlastných zdrojov.</p>	Rozdaných v tlačenej forme	1000	Vrátených v tlačenej forme	734	Vyplnených online	254	Percento populácie	15,8 %
Rozdaných v tlačenej forme	1000								
Vrátených v tlačenej forme	734								
Vyplnených online	254								
Percento populácie	15,8 %								
<b>Prerokovanie</b>	<p>Verejné pripomienkovanie prebiehalo v termíne 25. 5. 2015 – 5. 6. 2015. Dokument bol uverejnený na internetovej stránke mesta Nemšová a informačných tabuliach v meste Nemšová. Počas verejného pripomienkovania neboli doručené žiadne pripomienky.</p>								
<b>Schválenie</b>									