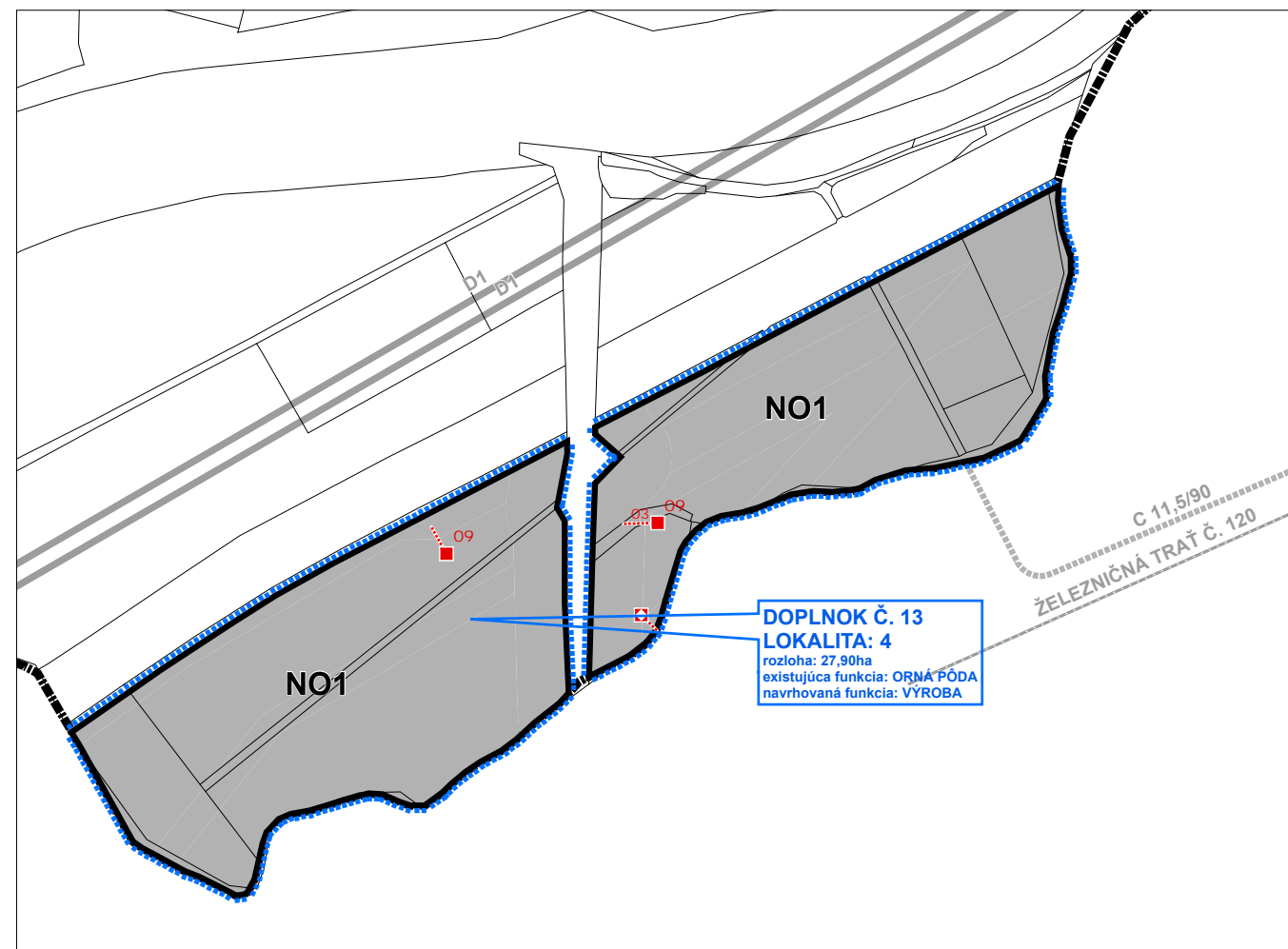
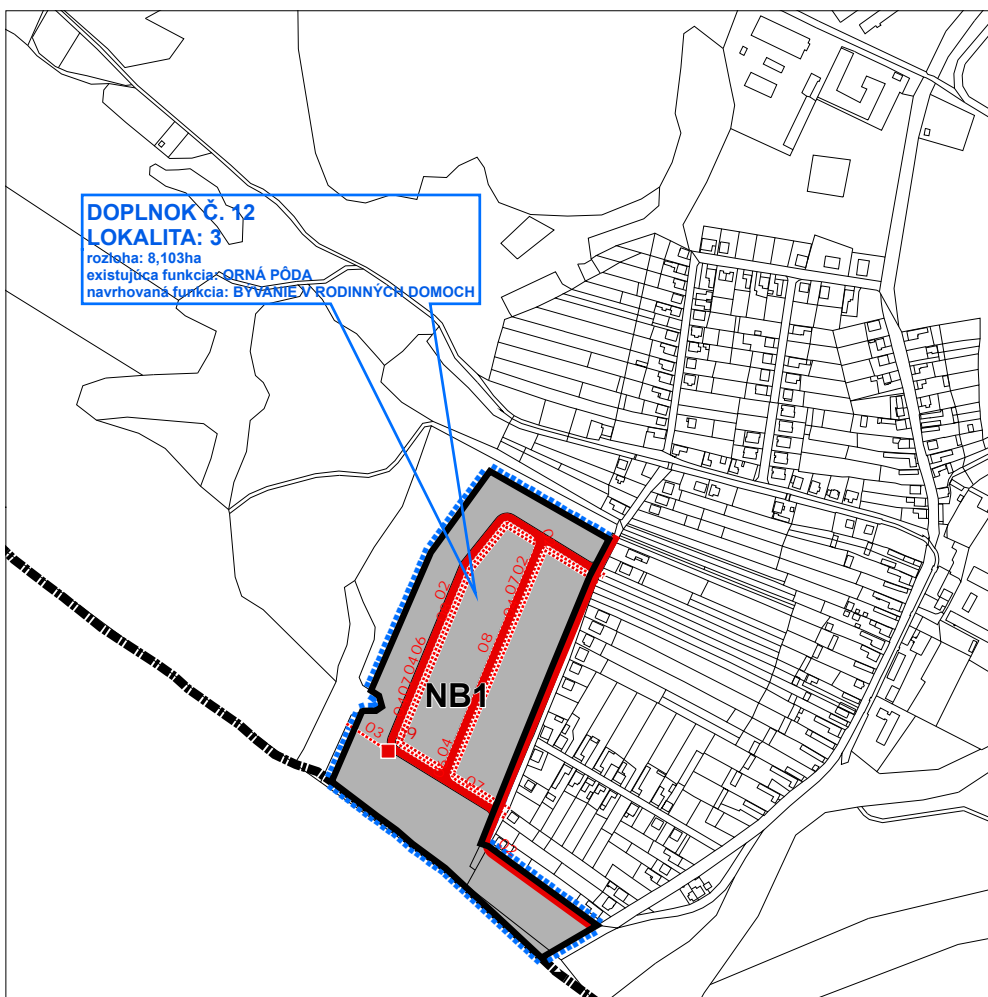
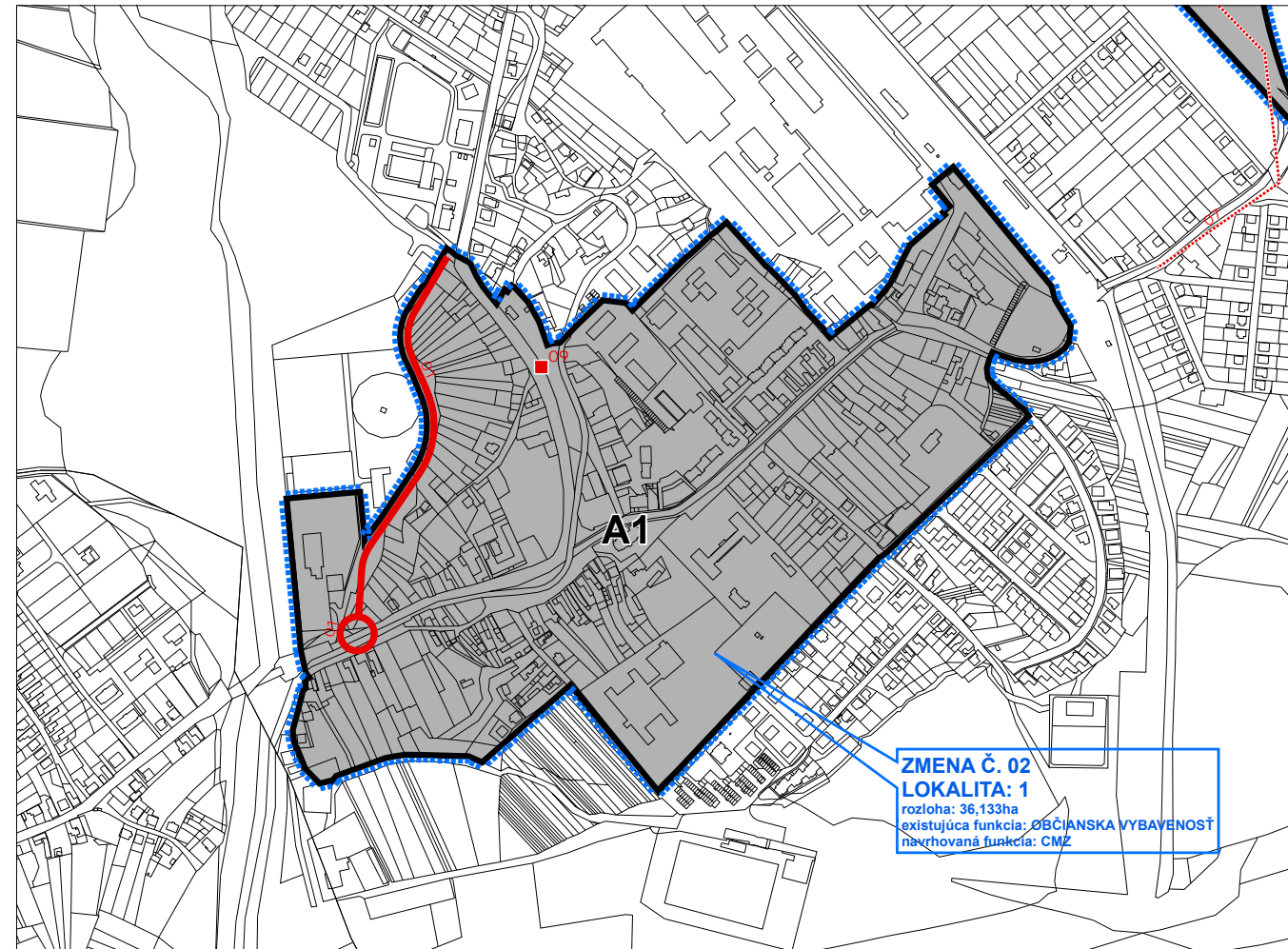
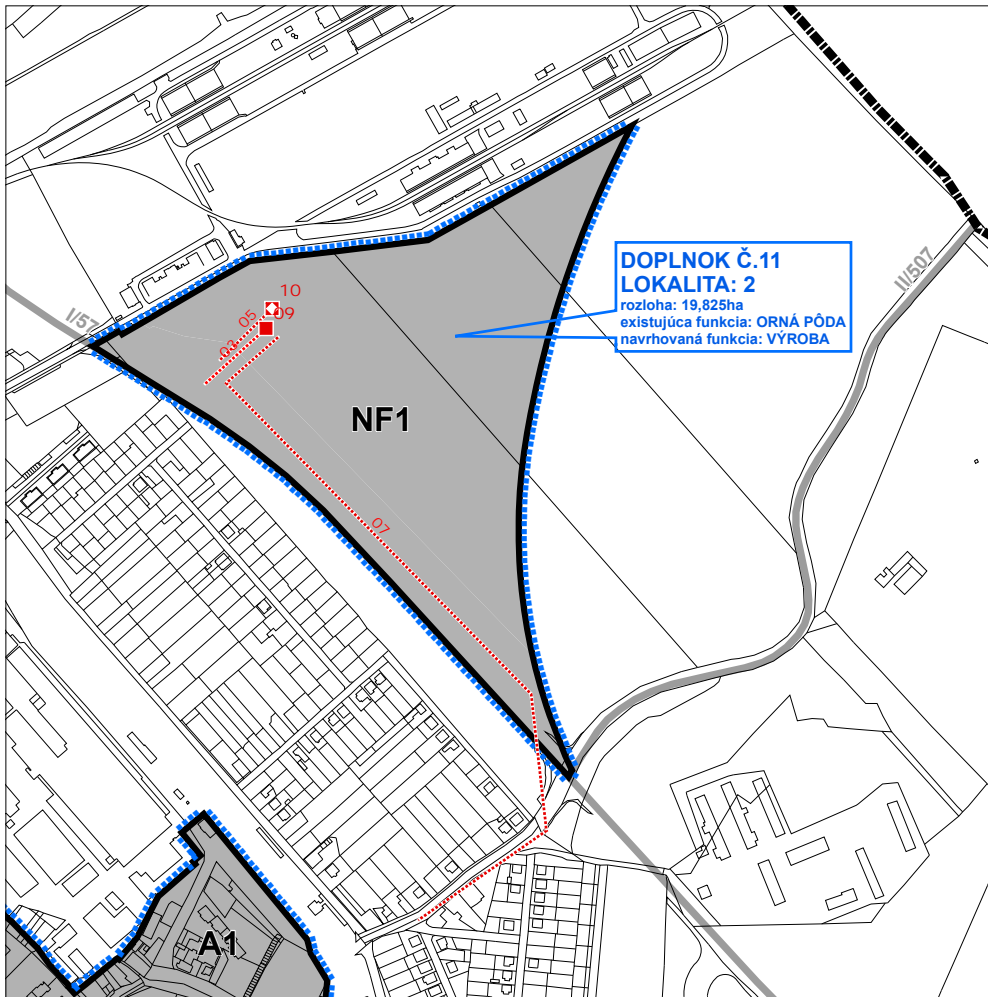


# ZMENY A DOPLNKY ÚZEMNÉHO PLÁNU Č.1/2007 NEMŠOVÁ



- HRANICA KATASTRA
- RIŠENÉ ÚZEMIE
- VEREJNOPROSPESNÉ STAVBY**
- 01 PRELOŽKA KOMUNIKÁCIE
- 02 NOVONAVRHOVANÁ KOMUNIKÁCIA
- 03 VEDENIE VN
- 04 PLYNOVOD STL
- 05 PLYNOVOD VTL
- 06 VODOVOD
- 07 KANALIZÁCIA
- 08 TELEKOMUNIKÁCIE MTS
- 09 TRAFOSTANICA
- 10 REGULAČNÁ STANICA
- REGULAČNÉ BLOKY - NÁVRH
- PLOCHY POTREBNÉ NA RIŠENIE PODROBNOU DOKUMENTACIOU UŠ, ÚPN-Z
- OCHRANNÉ PÁSMA VŠETKÝCH DRUHOV**
- OCHRANNÉ PÁSMA VŠETKÝCH DRUHOV
- HYGIENICKÉ OCHRANNÉ PÁSMA OKOLO POLNODRUŽSTVA
- PHO I. STUPEŇ
- PHO II. STUPEŇ



## VEREJNOPROSPESNÉ STAVBY A REGULÁCIA

obstarávateľ:  
MESTO NEMŠOVÁ



J. Pálu 2/3  
914 41 Nemšová

spracovateľ:  
ING. KRUMPOLEC, ING. KRUMPOLCOVÁ  
AŽ PROJEKT  
Topľanska 28, 821 07 Bratislava  
www.azprojekt.sk



riešiteľský kolektív:  
ING. VOJTECH KRUMPOLEC  
ING. MÁRIA KRUMPOLCOVÁ  
ING. ARCH. JURAJ KRUMPOLEC  
ING. ARCH. VLADIMÍR VODNÝ  
ING. ARCH. PETER DEREVENEC  
ING. ALŽBETA DEREVENCOVÁ  
ING. KRISTIÁN SZEKERES  
ING. PAVOL MÍNAROVÝCH

M 1:5 000  
zmenené

9



FEBRUÁR 2008