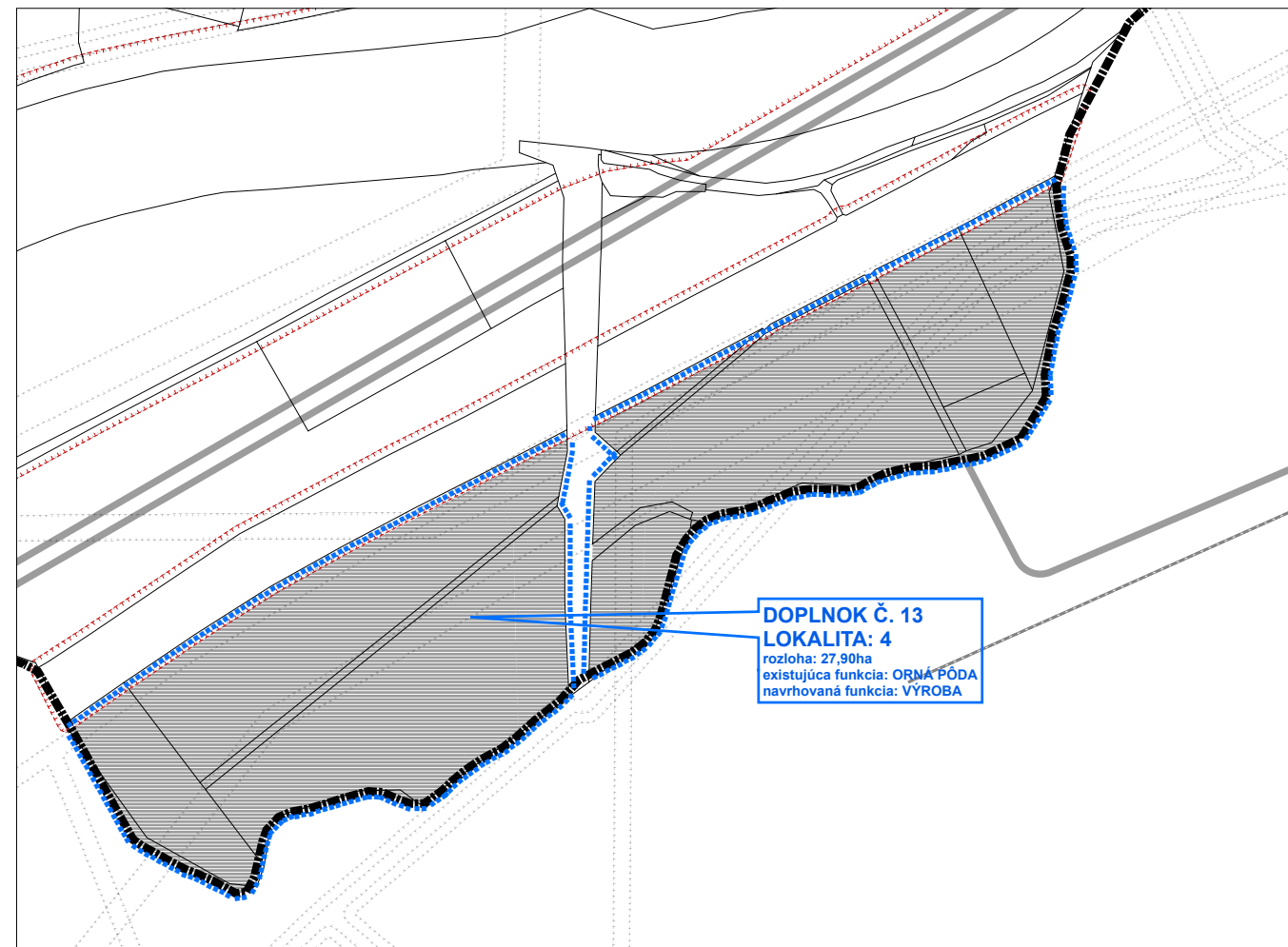
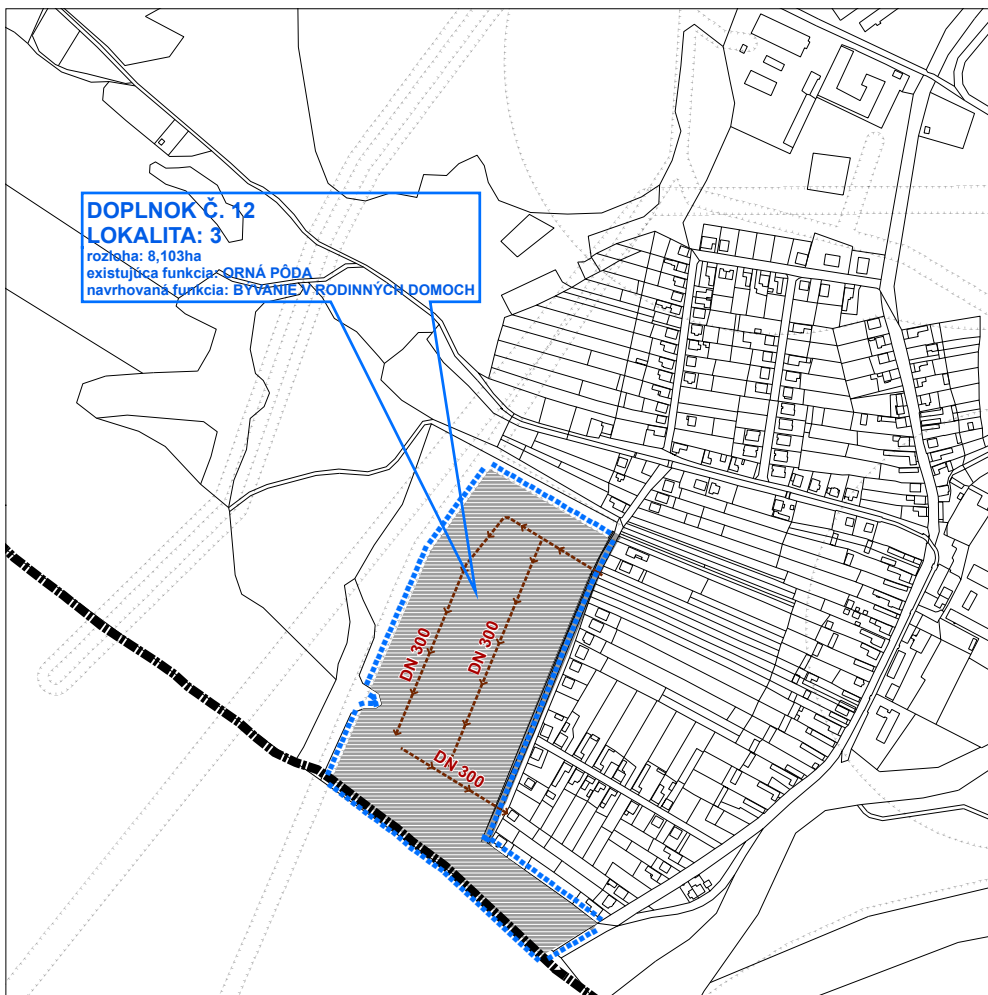
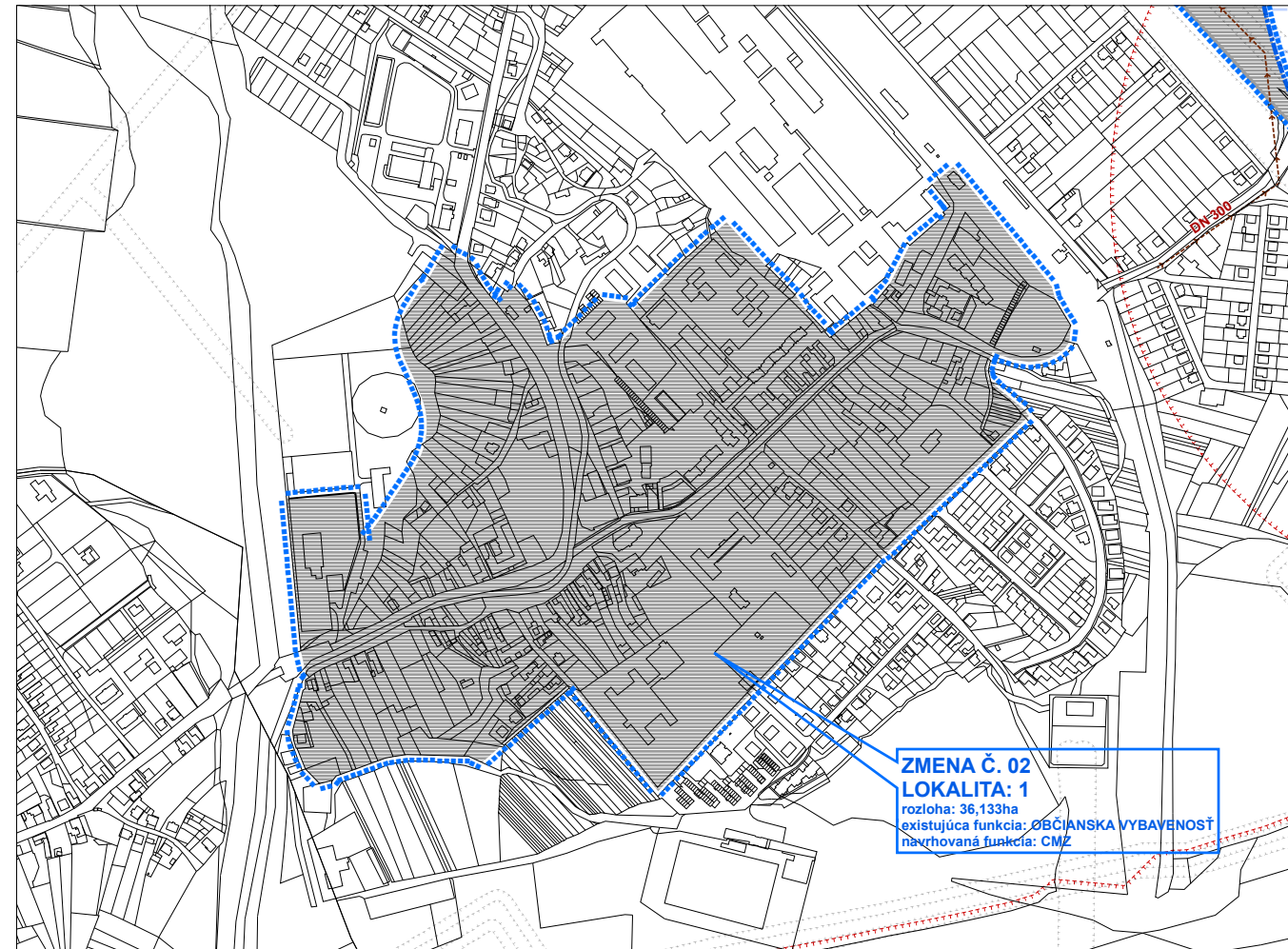
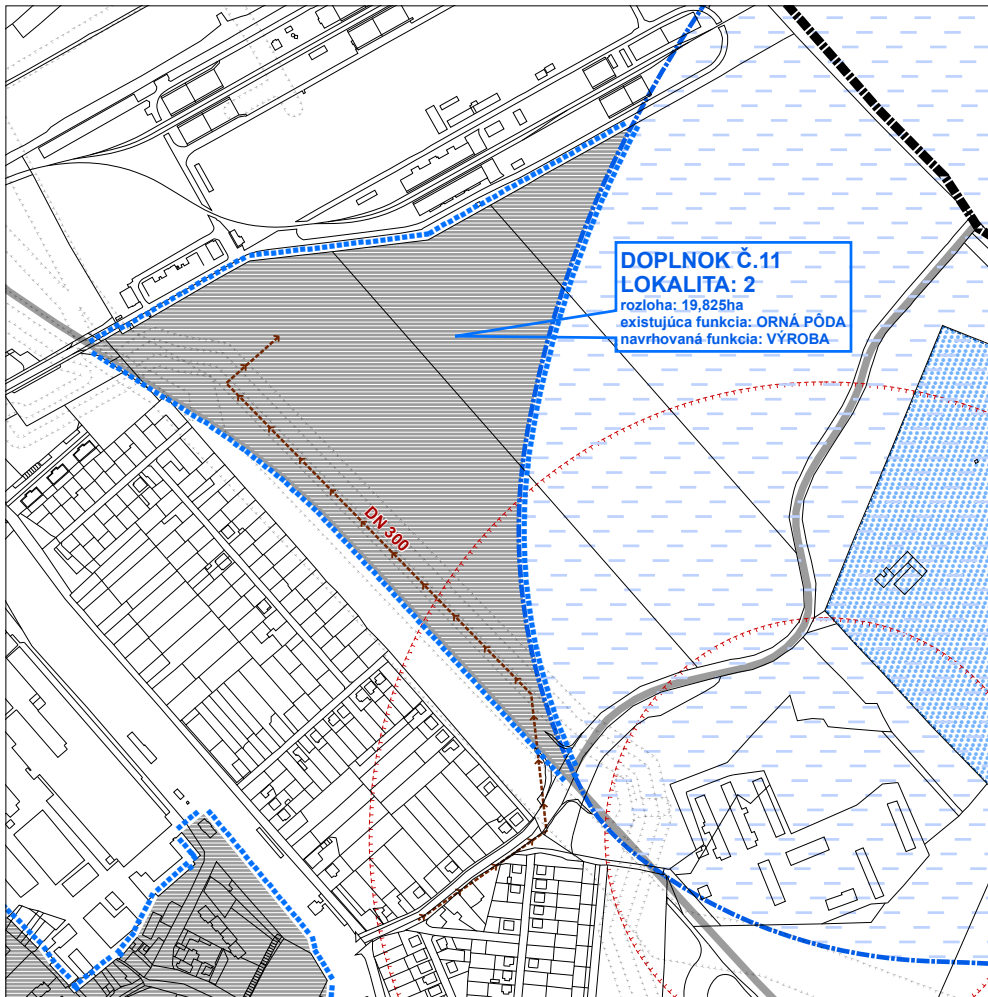


ZMENY A DOPLNKY ÚZEMNÉHO PLÁNU Č.1/2007 NEMŠOVÁ



- RIEŠENÉ ÚZEMIE
- RIEŠENÉ ÚZEMIE
 - HRANICA KATASTRA
 - KANALIZÁCIA, GRAVITAČNÁ, NÁVRH
 - OCHRANNÉ PÁSMA VŠETKÝCH DRUHOV
 - OCHRANNÉ PÁSMA VŠETKÝCH DRUHOV
 - ZAD_OP
 - HYGIENICKÉ OCHRANNÉ PÁSMA OKOLO POLNODRUŽSTVA
 - PHO I. STUPEŇ
 - PHO II. STUPEŇ
 - ROZVOJOVÉ PLOCHY**
 - PLOCHY BÝVANIA V RODINNÝCH DOMOCH
 - CENTRÁLNA MESTSKÁ ZÓNA
 - PLOCHY POLYFUNKČNÉ VÝROBA SLUŽBY VYBAVENOSŤ
 - PLOCHY VÝROBY, SKLADOV A DISTRIBÚCIE
 - PLOCHY ZELENE IZOLAČNEJ A VÝPLŇOVEJ



NÁVRH RIEŠENIA VEREJNÉHO TECHNICKÉHO VYBAVENIA KANALIZÁCIA

obstarávateľ:
MESTO NEMŠOVÁ



J. Pálu 2/3
914 41 Nemšová

spracovateľ:
ING. KRUMPOLEC, ING. KRUMPOLCOVÁ
AŽ PROJEKT
Toplianska 28, 821 07 Bratislava
www.azprojekt.sk



riešiteľský kolektív:
ING. VOJTECH KRUMPOLEC
ING. MÁRIA KRUMPOLCOVÁ
ING. ARCH. JURAJ KRUMPOLEC
ING. ARCH. VLADIMÍR VODNÝ
ING. ARCH. PETER DEREVENEC
ING. ALŽBETA DEREVENCOVÁ
ING. KRISTIAN SZEKERES
ING. PAVOL MÍNAROVIČ

M 1:5 000

7

FEBRUÁR 2008