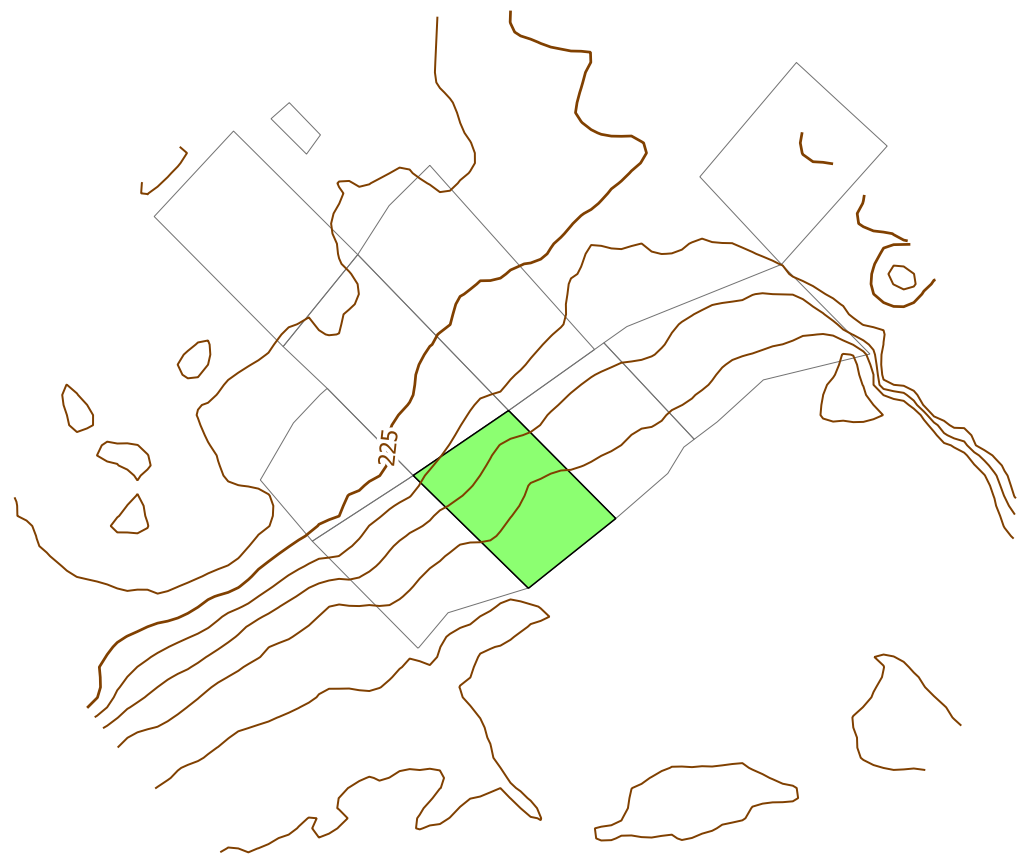
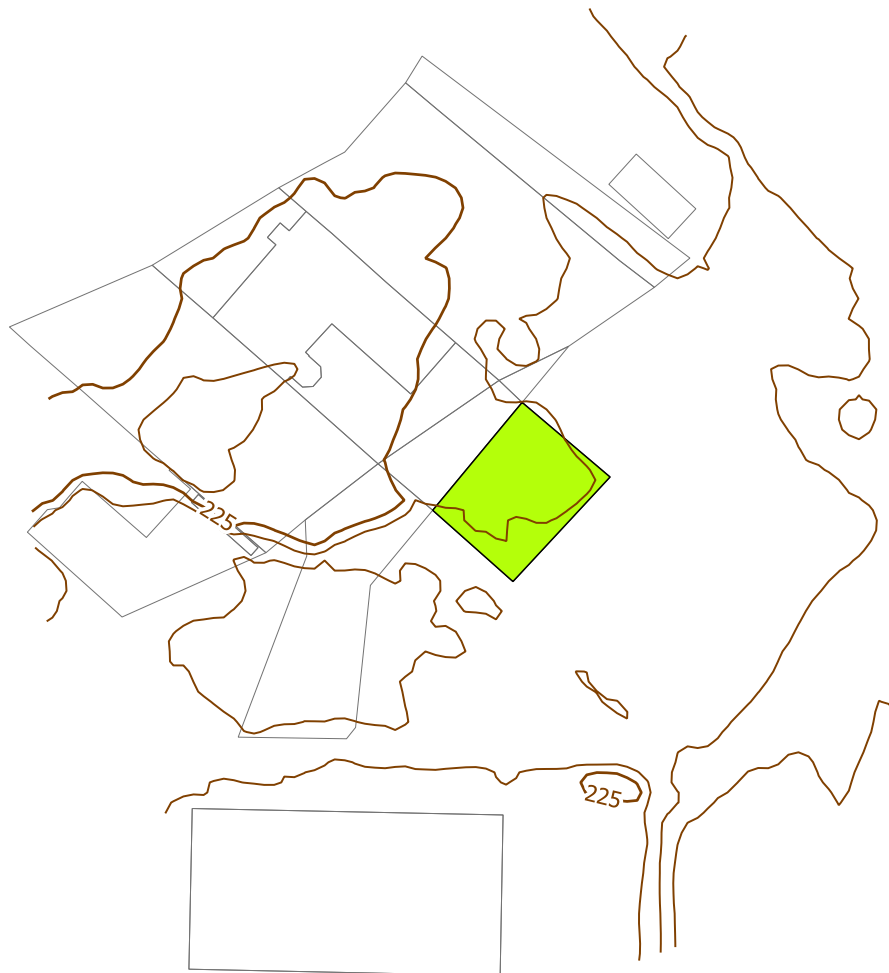


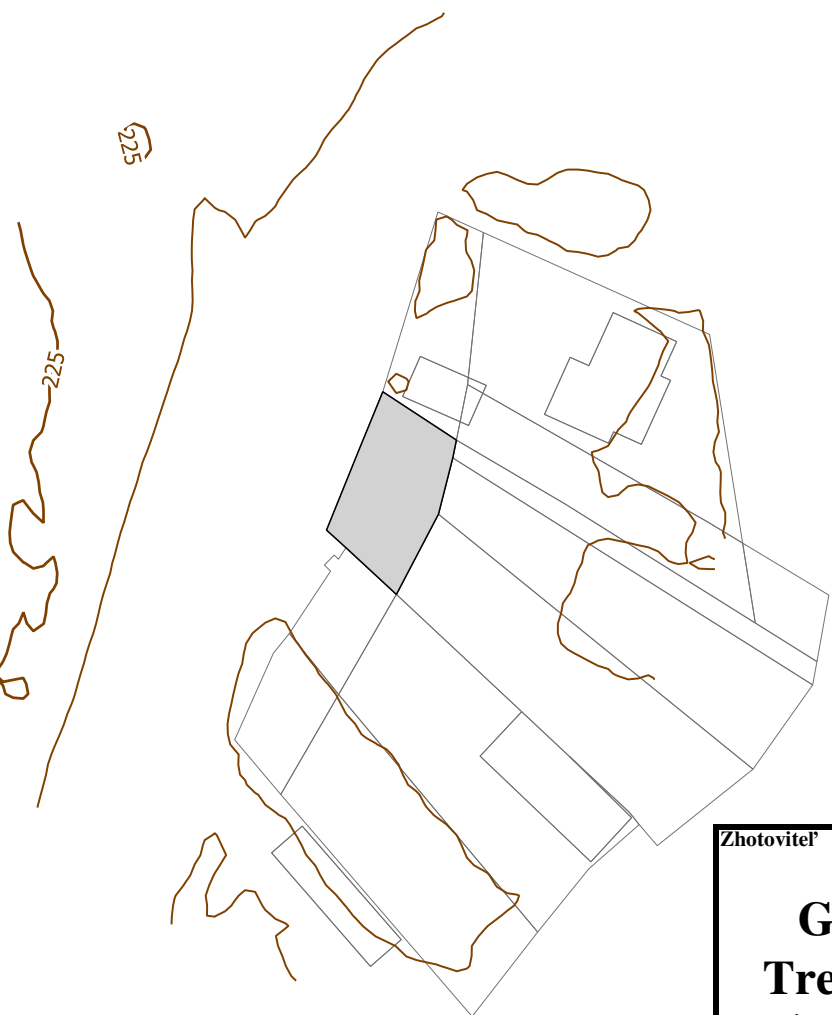
1818/95, 1818/97, 1818/98, 1818/99



33/3



1040/122



1898/118, 1898/119



Legenda:

Druhy pozemkov podľa mapovania

- záhrada
- trvalý trávny porast
- ostatná plocha

Zhotoviteľ Geometra Trenčín s.r.o. Námestie sv. Anny 21 Trenčín IČO: 36 329 347		Kraj	Trenčiansky	Okres	Trenčín	Obec	Nemšová		
		Katastrálne územie	Nemšová	Názov projektu pozemkových úprav	JPÚ Nemšová, lokality „CKN p. č. 33/3, 1818/95, 1818/97, 1818/98, 1818/99, 1040/122, 1898/118, 1898/119		Správny orgán	OÚ - TN - PLO	
		Názov etapy	1c2. Všeobecné zásady funkčného usporiadania územia v obvode PÚ					Začiatok prác	08/2022
		Názov grafickej časti	Mapa funkčného usporiadania územia s prehľadnou situáciou existujúcich a navrhnutých SZO a VZO					Koniec prác	09/2022
Vyhotovil		Oprávnený projektant		Autorizačne overil					
Dňa:	23.9.2022	Meno a priezvisko:	Ing. Nataša Hermanová	Dňa:	23.9.2022	Meno a priezvisko:	Ing. Nataša Hermanová		
Súradnicový systém	S-JTSK (realizácia JTSK)	Overené držiteľom oprávnenia na projektovanie pozemkových úprav podľa § 25a zákona č. 330/1991 Zb.		Autorizačne overené podľa § 7 zákona NR SR č. 215/1995 Z. z. o geodézii a kartografii					
Výškový systém	Bpv								
Mierka	1:750								
Formát	A3								
Číslo časti / počet častí	1			pečiatka a podpis					